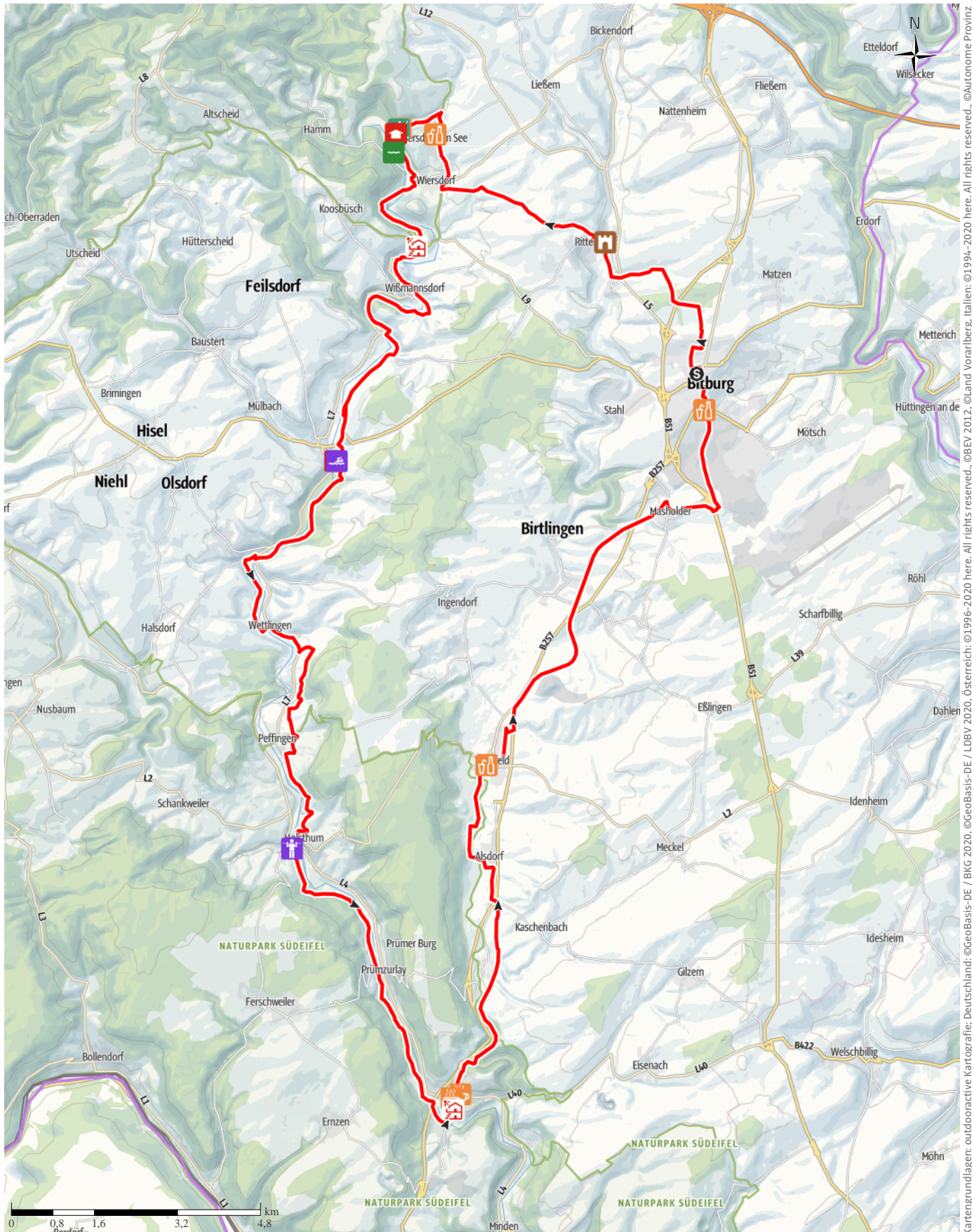


Südeifel Tour (Prüm - und Nims-Radweg)

↔ 60,7km | ⌚ 4:58h | ⬆️ 530m | ⬆️ 530m | Schwierigkeit -



Kartengrundlagen: outdooractive Kartografie; Deutschland: ©GeoBasis-DE / BKG 2020, ©GeoBasis-DE / LDBV 2020, Österreich: ©1996-2020 here. All rights reserved. ©BBEV 2012, ©Land Vorarlberg, Italien: ©1994-2020 here. All rights reserved. ©Autonome Provinz Bozen – Südtirol – Abteilung Natur, Landschaft und Raumentwicklung, ©BAFU – Bundesamt für Umwelt Kartengrundlagen: outdooractive Kartografie, ©OpenStreetMap (www.openstreetmap.org)

Südeifel Tour (Prüm - und Nims-Radweg)

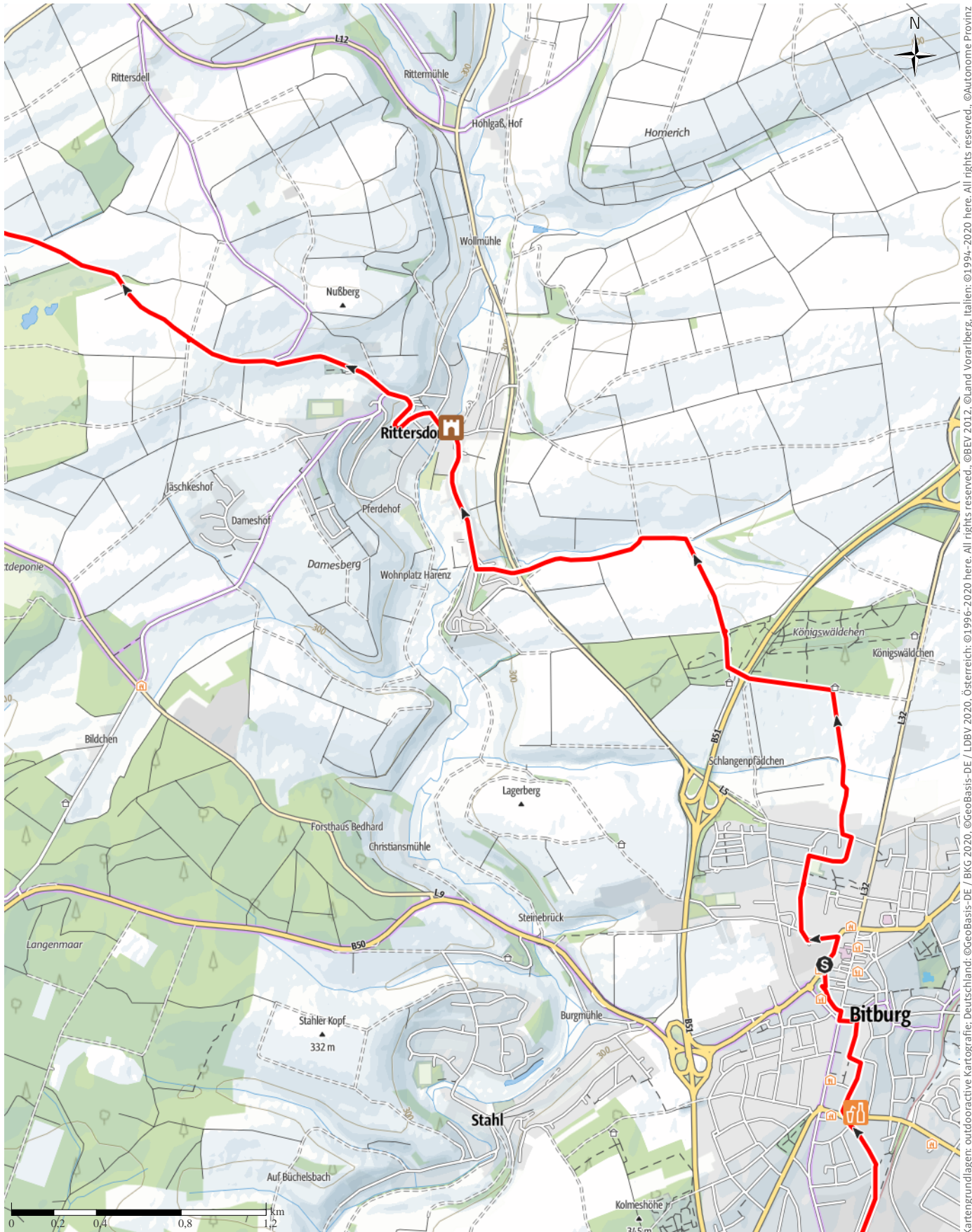
↔ 60,7km

🕒 4:58h

▲ 530m

▼ 530m

Schwierigkeit -



Kartengrundlagen: outdooractive Kartografie; Deutschland: ©GeoBasis-DE / BKG 2020, ©GeoBasis-DE / LDBV 2020, Österreich: ©1996-2020 here. All rights reserved. ©BBEV 2012, ©Land Vorarlberg, Italien: ©1994-2020 here. All rights reserved. ©Autonome Provinz Bozen – Südtirol – Abteilung Natur, Landschaft und Raumentwicklung, ©Cartago S.R.L., Schweiz: Geodata ©swisstopo, ©BAFU – Bundesamt für Umwelt Kartengrundlagen: outdooractive Kartografie, ©OpenStreetMap (www.openstreetmap.org)

Südeifel Tour (Prüm - und Nims-Radweg)

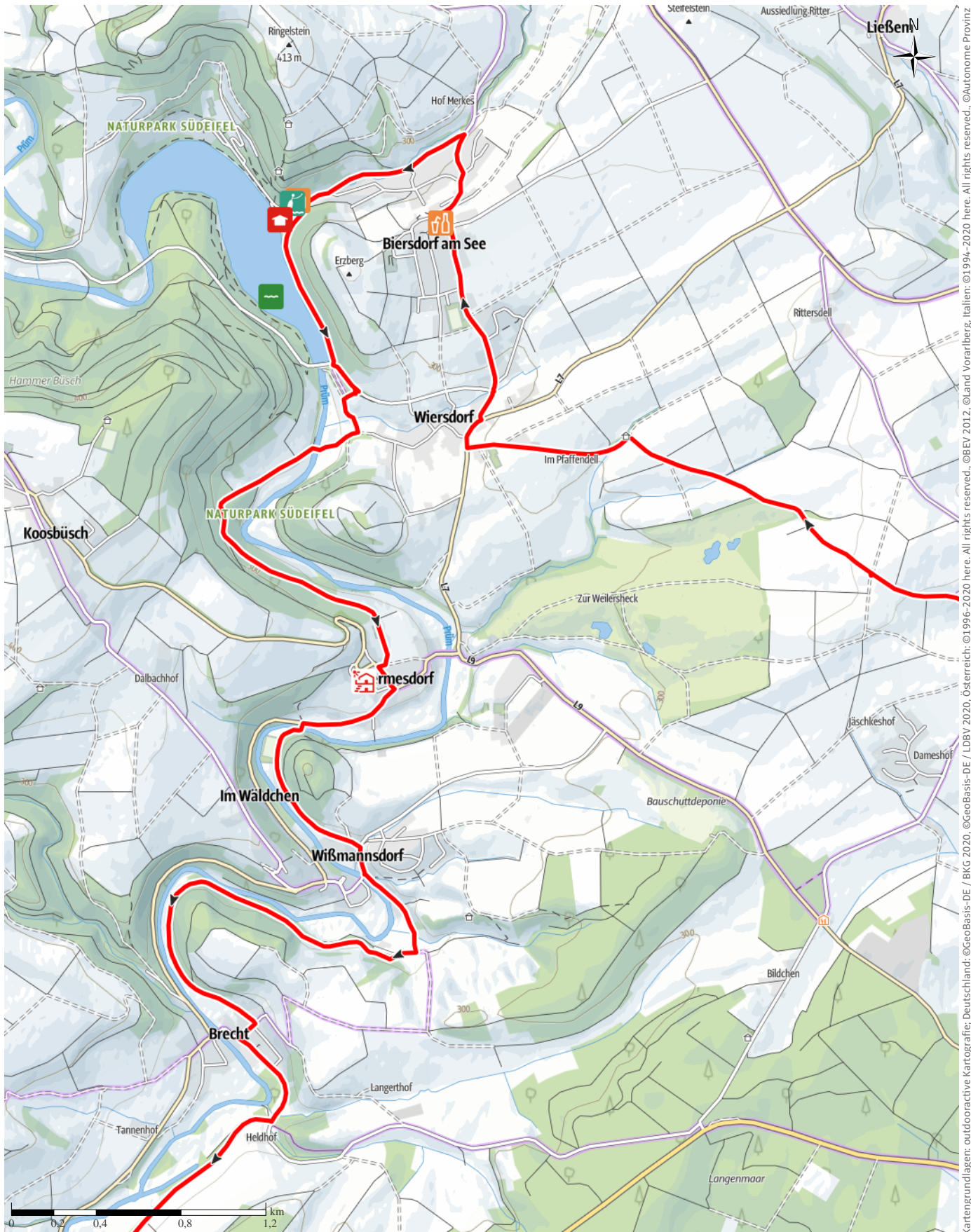
↔ 60,7km

🕒 4:58h

⬆️ 530m

⬆️ 530m

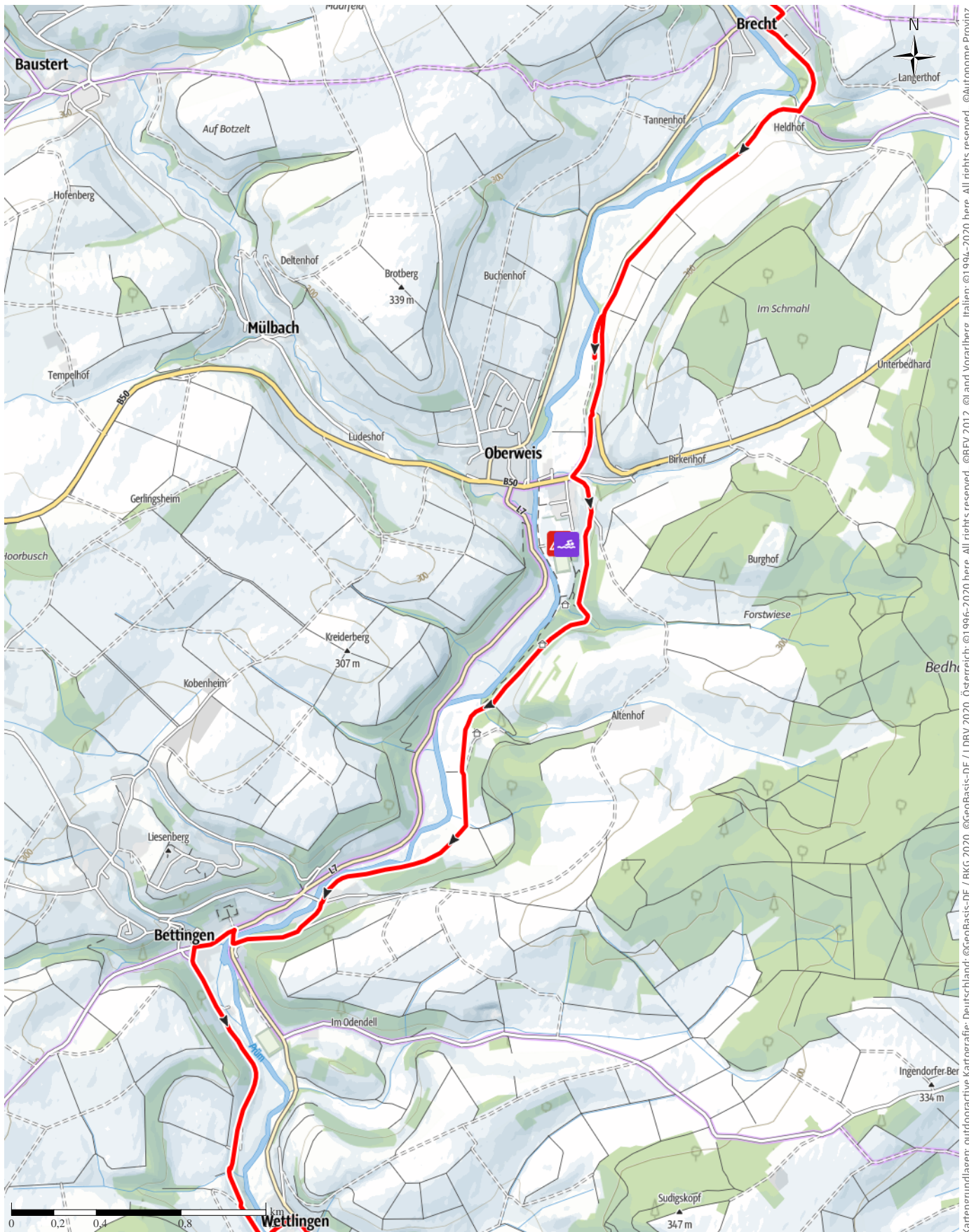
Schwierigkeit -



Kartengrundlagen: outdooractive Kartografie; Deutschland: ©GeoBasis-DE / BKG 2020, ©GeoBasis-DE / LDBV 2020, Österreich: ©1996-2020 here. All rights reserved. ©BBEV 2012, ©Land Vorarlberg, Italien: ©1994-2020 here. All rights reserved. ©Autonome Provinz Bozen – Südtirol – Abteilung Natur, Landschaft und Raumentwicklung, ©Cartago S.R.L., Schweiz: Geodata ©swisstopo, ©BAFU – Bundesamt für Umwelt Kartengrundlagen: outdooractive Kartografie, ©OpenStreetMap (www.openstreetmap.org)

Südeifel Tour (Prüm - und Nims-Radweg)

↔ 60,7km | ⌚ 4:58h | ▲ 530m | ▼ 530m | Schwierigkeit -



Kartengrundlagen: outdooractive Kartografie; Deutschland: ©GeoBasis-DE / BKG 2020, ©GeoBasis-DE / LDBV 2020, Österreich: ©1996-2020 here. All rights reserved. ©BBV 2012, ©Land Vorarlberg, Italien: ©1994-2020 here. All rights reserved. ©Autonome Provinz Bozen – Südtirol – Abteilung Natur, Landschaft und Raumentwicklung, ©Cartago S.R.L., Schweiz: Geodata ©swisstopo, ©BAFU – Bundesamt für Umwelt Kartengrundlagen: outdooractive Kartografie, ©OpenStreetMap (www.openstreetmap.org)

Südeifel Tour (Prüm - und Nims-Radweg)

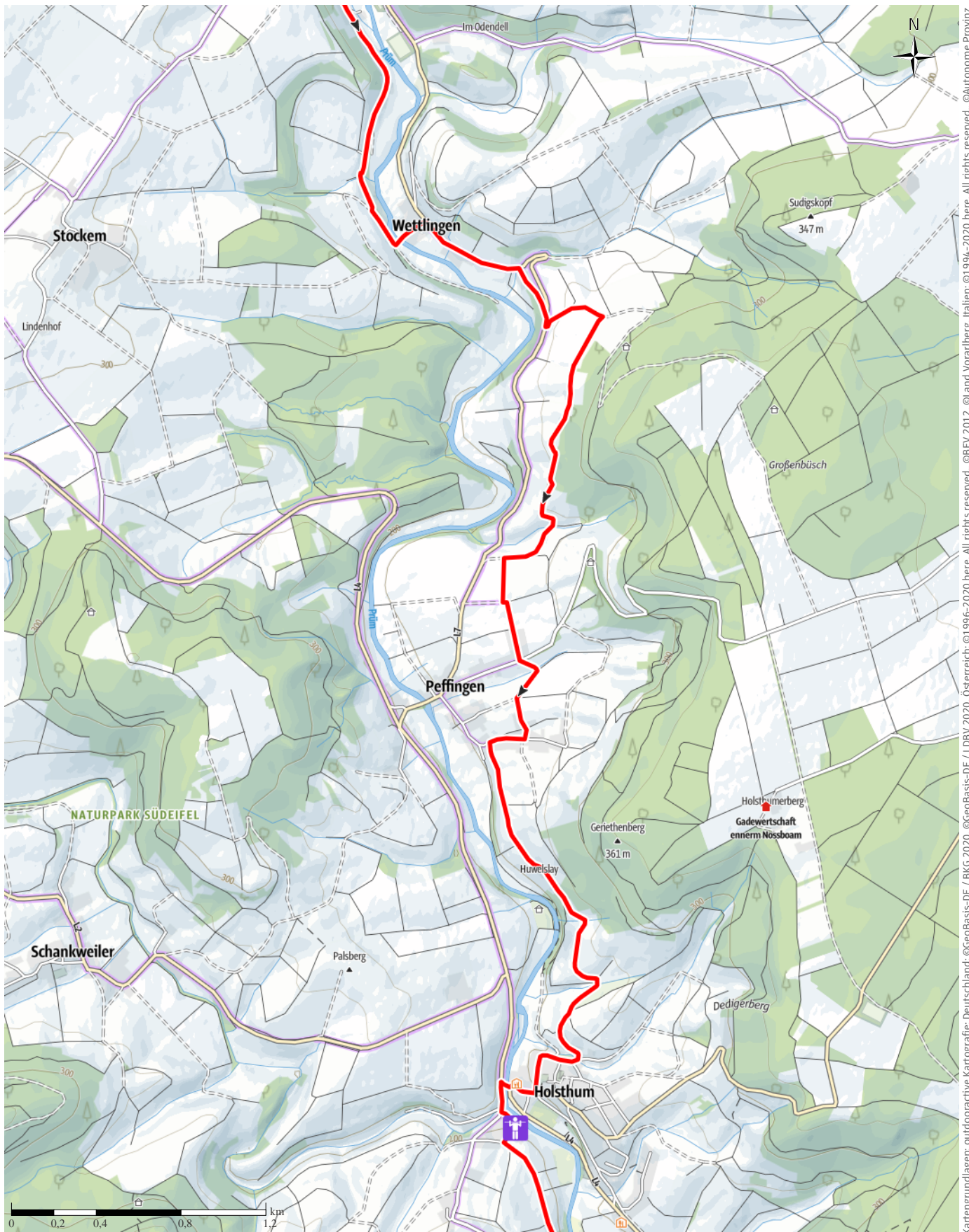
↔ 60,7km

🕒 4:58h

▲ 530m

▼ 530m

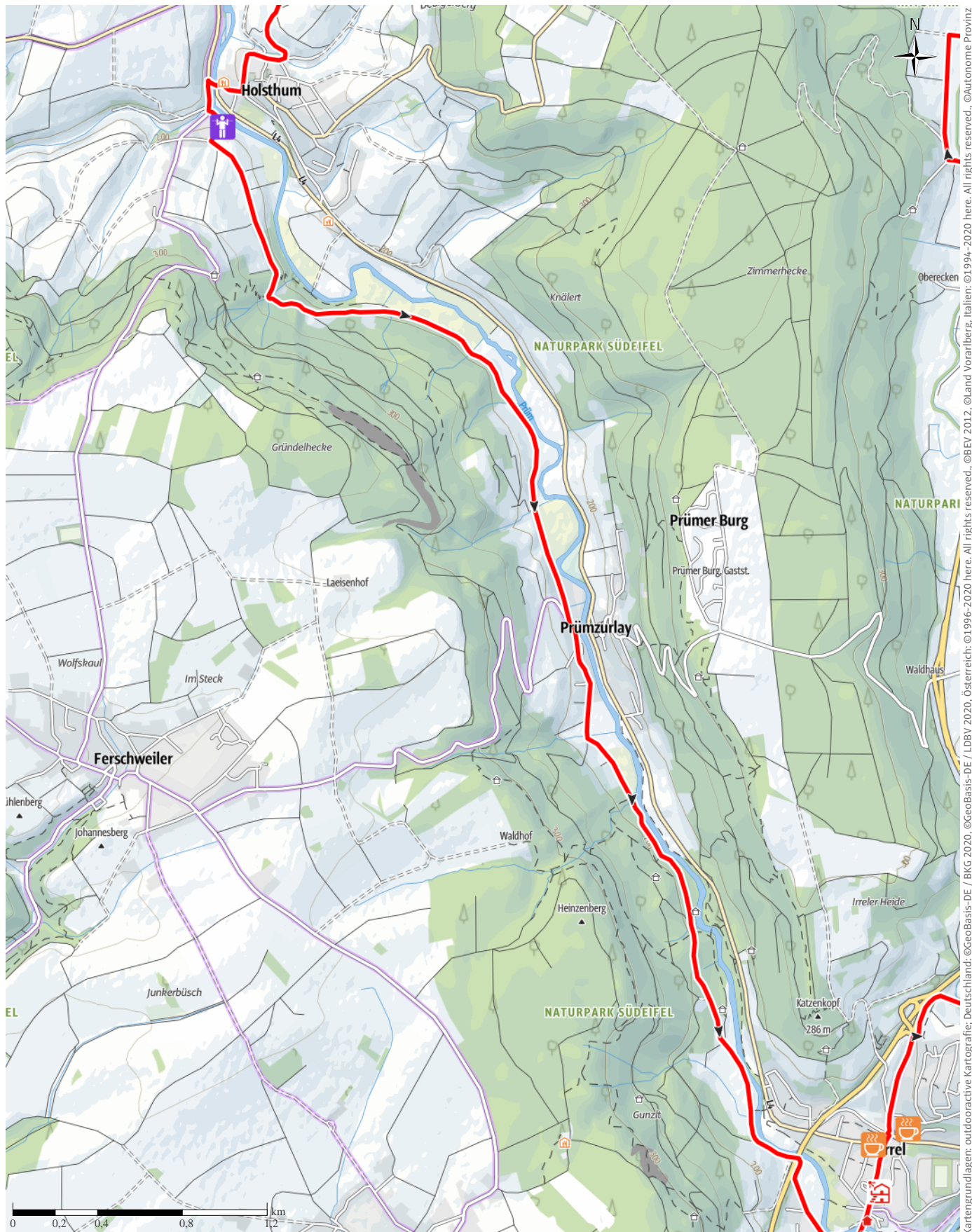
Schwierigkeit -



Kartengrundlagen: outdooractive Kartografie; Deutschland: ©GeoBasis-DE / BKG 2020, Österreich: ©BBEV 2012, ©Land Vorarlberg, Italien: ©1994-2020 here, All rights reserved. ©Autonome Provinz Bozen – Südtirol – Abteilung Natur, Landschaft und Raumentwicklung, ©Cartago S.R.L., Schweiz: Geodata ©swisstopo, ©BAFU – Bundesamt für Umwelt Kartengrundlagen: outdooractive Kartografie, ©OpenStreetMap (www.openstreetmap.org)

Südeifel Tour (Prüm - und Nims-Radweg)

↔ 60,7km | ⌚ 4:58h | ▲ 530m | ▼ 530m | Schwierigkeit -



Kartengrundlagen: outdooractive Kartografie; Deutschland: ©GeoBasis-DE / BKG 2020, Österreich: ©1996-2020 here. All rights reserved. ©BBV 2012, ©Land Vorarlberg, Italien: ©1994-2020 here. All rights reserved. ©Autonome Provinz Bozen – Südtirol – Abteilung Natur, Landschaft und Raumentwicklung, ©BAFU – Bundesamt für Umwelt Kartengrundlagen: outdooractive Kartografie, ©OpenStreetMap (www.openstreetmap.org)

Südeifel Tour (Prüm - und Nims-Radweg)

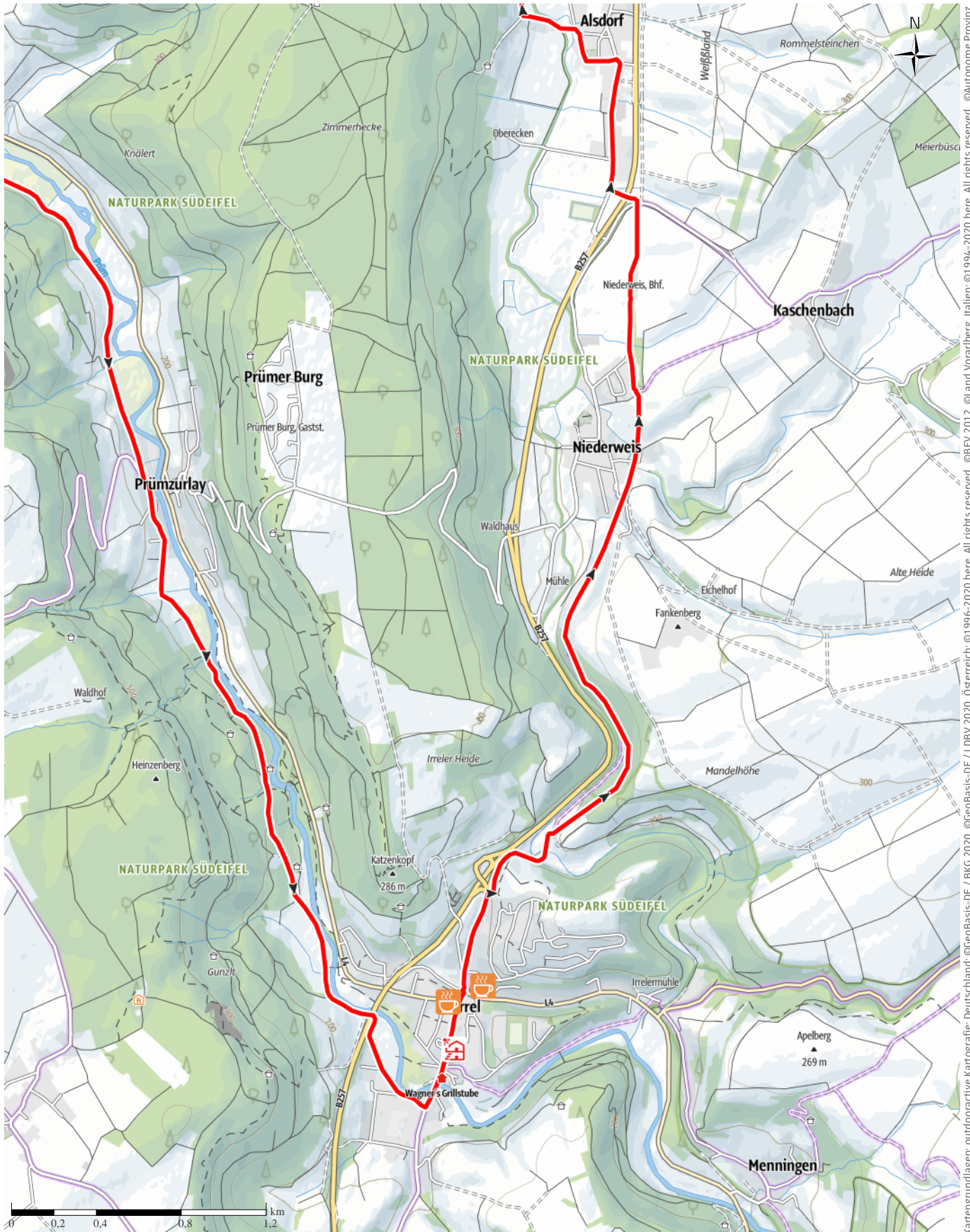
↔ 60,7km

🕒 4:58h

▲ 530m

▼ 530m

Schwierigkeit -



Kartengrundlagen: outdooractive Kartografie; Deutschland: ©GeoBasis-DE / BKG 2020, ©GeoBasis-DE / LDBV 2020, Österreich: ©1996-2020 here. All rights reserved. ©BBV 2012, ©Land Vorarlberg, Italien: ©1994-2020 here. All rights reserved. ©Autonome Provinz Bozen – Südtirol – Abteilung Natur, Landschaft und Raumentwicklung, ©Cartago S.R.L., Schweiz: Geodata ©swisstopo, ©BAFU – Bundesamt für Umwelt Kartengrundlagen: outdooractive Kartografie, ©OpenStreetMap (www.openstreetmap.org)

Südeifel Tour (Prüm - und Nims-Radweg)

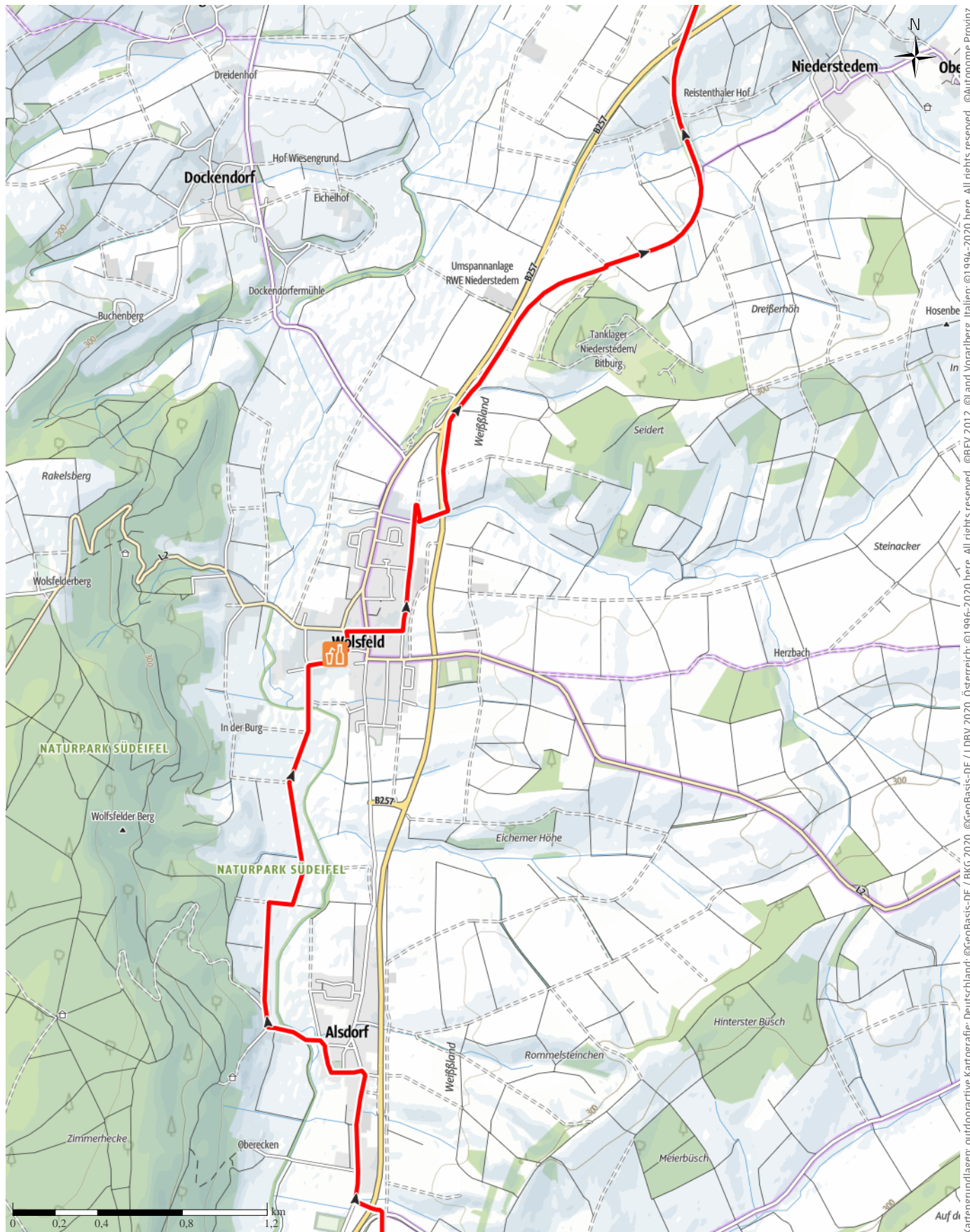
↔ 60,7km

🕒 4:58h

▲ 530m

▼ 530m

Schwierigkeit -



Kartengrundlagen: outdooractive Kartografie; Deutschland: ©GeoBasis-DE / BKG 2020, ©GeoBasis-DE / LDBV 2020, Österreich: ©1996-2020 here, All rights reserved, ©BBV 2012, ©Land Vorarlberg, Italien: ©1994-2020 here, All rights reserved, ©Autonome Provinz Bozen – Südtirol – Abteilung Natur, Landschaft und Raumentwicklung, ©Cartago S.R.L., Schweiz: ©swisstopo, ©BAFU – Bundesamt für Umwelt Kartengrundlagen: outdooractive Kartografie, ©OpenStreetMap (www.openstreetmap.org)

Südeifel Tour (Prüm - und Nims-Radweg)

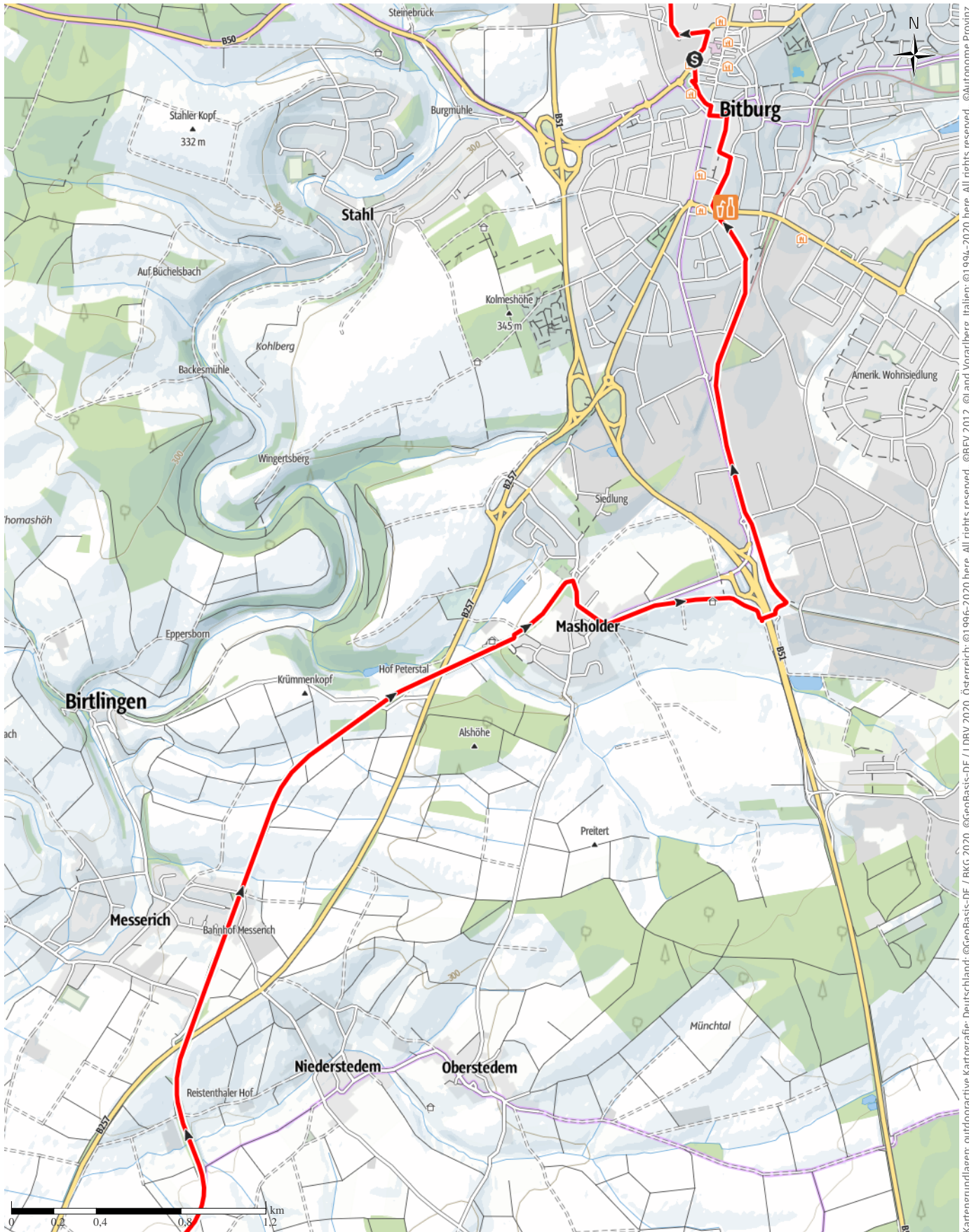
↔ 60,7km

🕒 4:58h

▲ 530m

▼ 530m

Schwierigkeit -



Kartengrundlagen: outdooractive Kartografie; Deutschland: ©GeoBasis-DE / BKG 2020, ©GeoBasis-DE / LDBV 2020, Österreich: ©1996-2020 here, All rights reserved. ©BBEV 2012, ©Land Vorarlberg, Italien: ©1994-2020 here, All rights reserved. ©Autonome Provinz Bozen – Südtirol – Abteilung Natur, Landschaft und Raumentwicklung, ©Cartago S.R.L., Schweiz: Geodata ©swisstopo, ©BAFU – Bundesamt für Umwelt Kartengrundlagen: outdooractive Kartografie, ©OpenStreetMap (www.openstreetmap.org)

Südeifel Tour (Prüm - und Nims-Radweg)

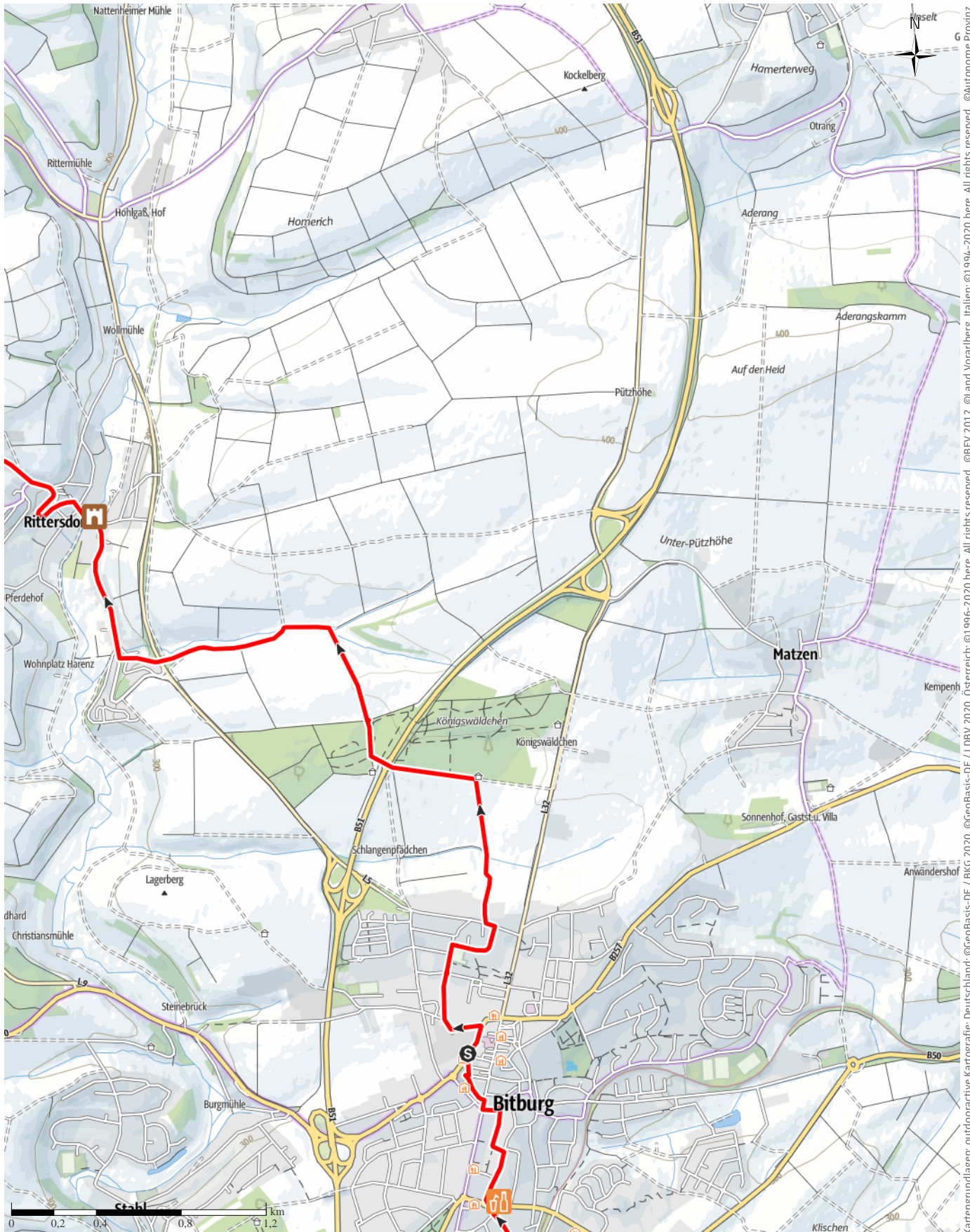
↔ 60,7km

🕒 4:58h

▲ 530m

▼ 530m

Schwierigkeit -



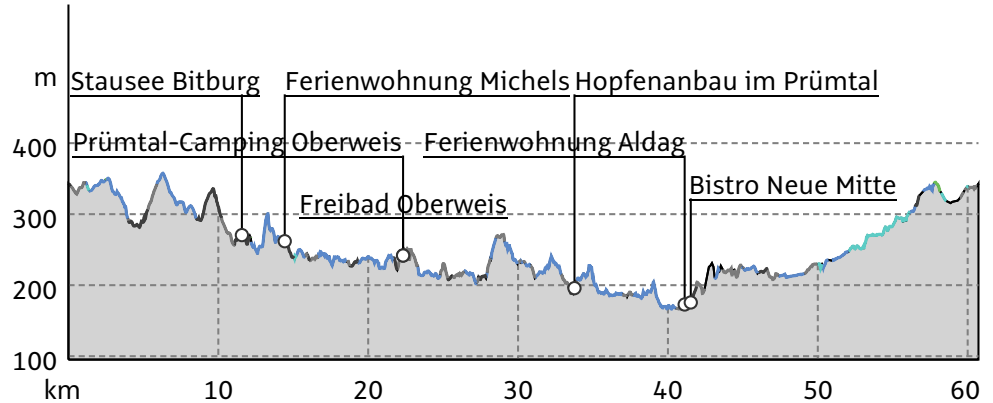
Kartengrundlagen: outdooractive Kartografie; Deutschland: ©GeoBasis-DE / LDBV 2020, ©GeoBasis-DE / BKG 2020, Österreich: ©1996-2020 here, All rights reserved, ©BBEV 2012, ©Land Vorarlberg, Italien: ©1994-2020 here, All rights reserved, ©Autonome Provinz Bozen – Südtirol – Abteilung Natur, Landschaft und Raumentwicklung, ©Cartago S.R.L., Schweiz: Geodata ©swisstopo, ©BAFU – Bundesamt für Umwelt Kartengrundlagen: outdooractive Kartografie, ©OpenStreetMap (www.openstreetmap.org)

Südeifel Tour (Prüm - und Nims-Radweg)

Wegart

Asphalt	13,8km
Schotterweg	29,6km
Weg	0,5km
Schieben	5,2km
Straße	9km

Höhenprofil



Tourdaten

Flussradfahren

Strecke	↔ 60,7 km
Dauer	🕒 4:58 h
Aufstieg	⬆️ 530 m
Abstieg	⬆️ 530 m

Schwierigkeit -

Kondition ●●●●●

Technik ●●●●●

Höhenlage

357 m

166 m

Beste Jahreszeit

JAN	FEB	MÄR
APR	MAI	JUN
JUL	AUG	SEP
OKT	NOV	DEZ

Bewertungen

Autoren

Erlebnis	●●●●●
Landschaft	●●●●●

Weitere Tourdaten

Auszeichnungen

🔄 Rundtour



Steffi Wagner

Aktualisierung: 22.04.2020



Quelle
Eifel Tourismus GmbH

Kalvarienbergstraße 1
54595 Prüm
Telefon +49 6551 9656-0
Fax +49 6551 9656-96
info@eifel.info
http://www.eifel.info

EIFEL

Radtour entlang den Flusstälern Nims und Prüm

Von der Tourist-Information aus hält man sich links

und biegt in den Görenweg ab. Der Beschilderung folgend erreichen wir über das Königswäldchen den Ort Rittersdorf. Hier lohnt sich ein Halt an der rund 700 Jahre alten Wasserburg Rittersdorf, in der ein privat geführtes Restaurant mit feiner Landküche beherbergt ist.

Es geht weiter durch den Ort Rittersdorf bergauf bis in einer scharfen Rechtskurve links ein Wirtschaftsweg abbiegt. Dieser Weg führt nach Biersdorf am See. Hier kann man direkt am Stausee auf der Seeterrasse einen Snack oder ein kühles Getränk genießen. Ab hier beginnt der etwas anspruchsvollere Teil der Tour, für den man immer wieder mit wunderschönen Weitblicken auf die Eifellandschaften belohnt wird. Begleitet wird man während der Tour auch von der Prüm, einem Nebenfluss der Sauer. Mal schimmert das Wasser durch die herrliche Waldlandschaft hindurch, mal schaut man von oben herab auf den Flusslauf. Bei dieser abwechslungsreichen Tour durchqueren wir die malerischen Eifeldörfer Hermesdorf, Wissmannsdorf, Brecht, Oberweis und Bettingen. Hier entdeckt man immer wieder wunderschöne Bauernhäuser, die mit viel Liebe zum Detail restauriert wurden.

Südeifel Tour (Prüm - und Nims-Radweg)

Ab Wettlingen geht es wieder bergauf bis Sie den Ort Peffingen und dann Holsthum erreicht haben. Freie Hochflächen und Panoramablicke sind bezeichnend für diesen Streckenabschnitt. In Holsthum geht es vorbei an dem Hof Dick, dem einzigen Hopfenanbaubetrieb im Rheinland und nur wenige Kilometer weiter Richtung Irrel trifft man auf die Hopfenfelder. Hier wächst eine der wichtigsten Zutaten für den Geschmack des bekannten Bitburger Premium Pils, der Bitburger Siegelhopfen. Mit großer Sorgfalt und viel Erfahrung pflanzt hier der Hopfenbauer Andreas Dick den Hopfen in bester Qualität an. So erklärt sich er einzigartige Geschmack jedes Bitburger Premium Pils.

Von Irrel aus geht es auf der ehemaligen Bahntrasse auf dem Nimsradweg vorbei an Skulpturen aus Eifeler Sandstein zurück in die Eifeler Bier-Metropole Bitburg.

Ausrüstung

Helm

Verpflegung

Wegbeschreibung

Start der Tour

Tourist-Information Bitburger Land. Römermauer 6,
54634 Bitburg

Koordinaten:

Geogr. 49.974119, 6.522676

UTM 32U 322371 5538694

Ende der Tour

Bitburg