

WANDER PARADIES

SCHULD/AHR

HERZLICH
WILLKOMMEN



9 RUNDWEGE | 1 THEMENWEG



www.schuld-ahr.de

LIEBE GÄSTE UND WANDERFREUNDE,

wir freuen uns sehr, Sie in Schuld begrüßen zu können und wünschen Ihnen einen erholsamen und unvergesslichen Aufenthalt in unserer Region.

Egal, ob Sie spazieren gehen möchten oder große Wanderungen bevorzugen, ob Sie anspruchsvolle Mountainbikestrecken lieben oder lieber gemütlich mit dem Rad unterwegs sein wollen – in Schuld und Umgebung finden Sie dazu perfekte Möglichkeiten.

Mit diesem Flyer erhalten Sie einen Überblick über zehn ausgeschilderte Rundwanderwege im „Wanderparadies Schuld“. Detaillierte Tourenbeschreibungen, Karten und Fotos im PDF-Format sowie die passenden GPX-Tracks zum Herunterladen finden Sie auf www.schuld-ahr.de



Viel Spaß beim Entdecken der wunderschönen Landschaft und den kulturellen Schätzen entlang unserer Spazier- und Wanderwege und bei der Einkehr in unseren gastronomischen Betrieben.

Über die QR-Codes können Sie Details, Fotos, ausführliche Wegbeschreibungen und Karten zu den einzelnen Wanderwegen ansehen. **Folgen Sie diesen Markierungszeichen – je nach Wegauswahl:**





ANREISE MIT DEM PKW

Über die B 257 kommend aus Richtung Adenau oder Altenahr biegen Sie in Dümpelfeld auf die L73 bis nach Schuld ab. Aus Richtung Blankenheim folgen Sie der B 258 bis nach Müsch und biegen dort auf die L73 bis Schuld. Von Bad Münstereifel aus kommen Sie über die B51, L165 und L75 nach Schuld.

PARKMÖGLICHKEITEN

Parkmöglichkeiten finden Sie auf dem Parkplatz an der Bubenley-Halle, direkt an der L73. Dieser liegt in unmittelbarer Nähe zum Startpunkt.

START- UND ZIELPUNKT

Er befindet sich in der Ortsmitte, in unmittelbarer Nähe zur Bushaltestelle an der Ahrbrücke.

Legende zu den Höhenprofilen Wanderwege 1 – 10

- Pfad
- Wald/Wiesenweg
- Asphalt

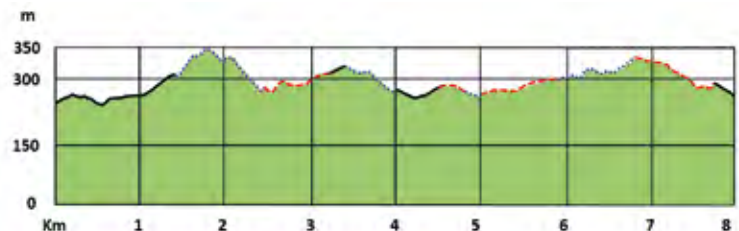
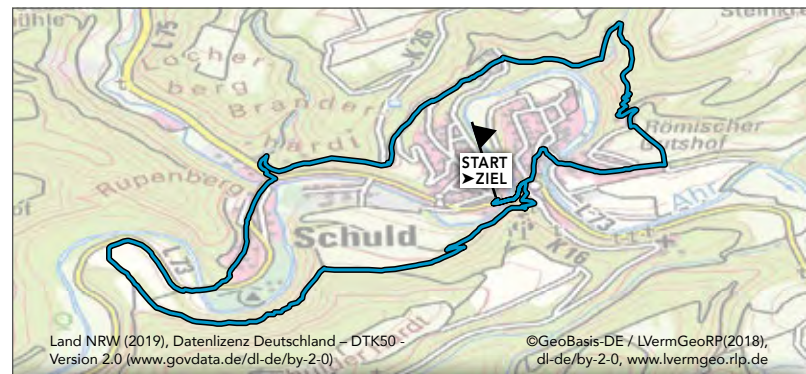
1

RUNDWEG

...um Schuld



Der Rundwanderweg Nr. 1 ist ein anspruchsvoller Weg, der in vielen Passagen auf engen Pfaden verläuft. Die „Spicher Ley“ und auch der Jägerpfad zeigen Ihnen wundervolle Blicke auf Schuld und die Ahr. Die Perspektiven wechseln ständig und bringen die Vielfältigkeit der Natur zum Ausdruck.



Länge: 7,9 km Dauer: 2:36 h Schwierigkeitsgrad: mittel
Tourenart: Rundweg Aufstieg: 313 m Abstieg: 286 m



Hotel-Restaurant-Café
Four Linde
seit 1852 im Familienbesitz

Hauptstr. 2 | 53520 Schuld
Tel. 02695 201 | Fax: 02695 1779
E-Mail: info@hotel-linde-schuld.de
www.hotel-linde-schuld.de



Bürgerliche, regionale & saisonbedingte Küche

Vinothek und Weinverkauf der DAGERNOVA Weinmanufaktur

Wildspezialitäten & Eifler Gerichte

Weine, Weinproben & Beratung

Frische Eifler Forellen

Aller Speisen auch zum Mitnehmen

Hausgemachte Torten und Kuchen

Biergarten „Ahrterrasse“

Jeden 1. Sonntag im Monat frische, hausgemachte Waffeln

Bei uns erhältlich:
Ahrsteig-Stempel Etappe 3



2

RUNDWEG

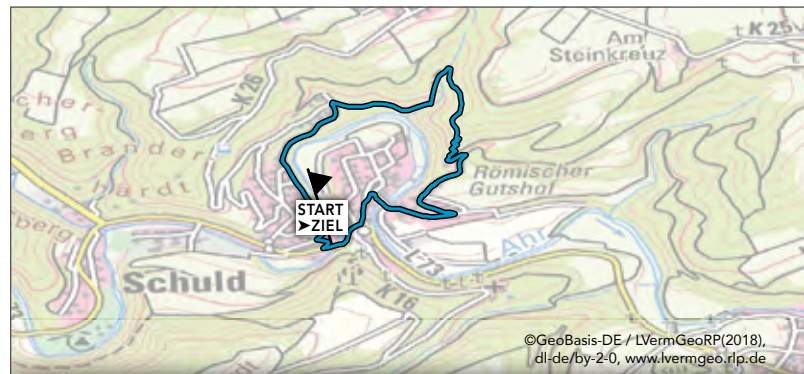
...durch die „Spicher Ley“



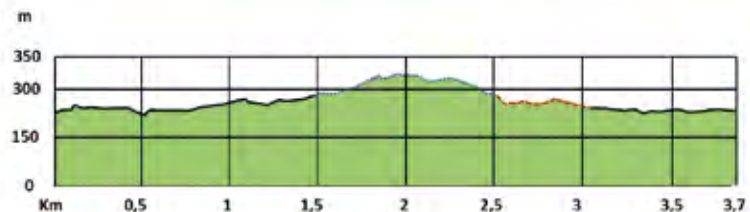
Der Rundwanderweg Nr. 2 nimmt Sie mit auf eine Zeitreise. Er führt vorbei an einer ehemaligen römischen Siedlung, wo Steinreste andeuten, was hier einmal stand. Entlang der „Spicher Ley“ hat man herrliche Blicke auf Schuld und auf den weiter westlich gelegenen Aremberg.



Ihr gastlicher Familienbetrieb mit Tradition seit 1929
- direkt am Ahrsteig -
Unser Restaurant ist für Sie Freitag, Samstag und Sonntag
durchgehend mit warmer Küche geöffnet.
www.hotel-schaefer-schuld.de oder 02695/340



©GeoBasis-DE / LVermGeoRP(2018),
dl-de/by-2-0, www.lvermgeo.rlp.de



Länge: 3,9 km Dauer: 1:16 h Schwierigkeitsgrad: leicht
Tourenart: Rundweg Aufstieg: 134 m Abstieg: 134 m



3

RUNDWEG

Schuld › Sierscheid › Harscheid › Schuld



4


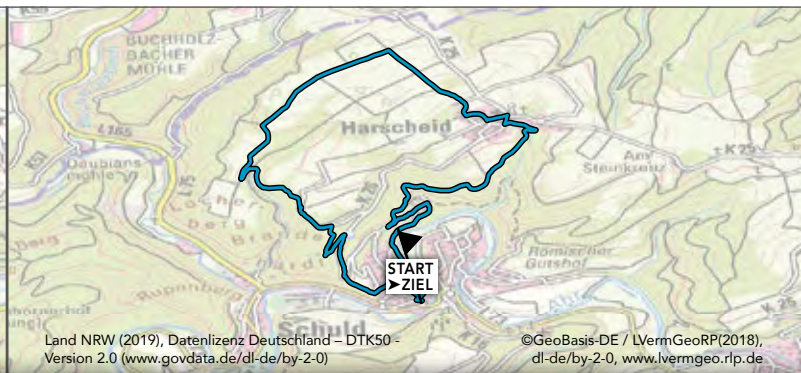
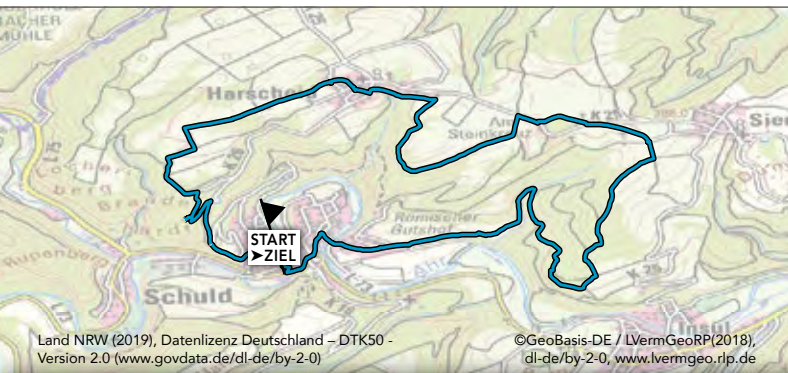
RUNDWEG

Schuld › Harscheid › Schuld



Der Rundwanderweg Nr. 3 verbindet die Orte Schuld, Sierscheid und Harscheid. Die Orte liegen beide auf den Höhenzügen über Schuld und zeigen Ihnen an vielen Stellen die unvergleichliche Eifel-landschaft. Immer wieder ist Schuld zu sehen und auch die Nürburg lässt sich in der Ferne ausmachen.

Der Rundwanderweg Nr. 4 ist ein leichter Weg, der über Harscheid und kurz vor Rupperath wieder nach Schuld führt. Ab dem Ortsende Schuld können Sie wunderschöne Blicke über die Eifel genießen. Vom Harscheider Berg kann man sogar die Hohe Acht sehen.



Länge: 10,3 km Dauer: 3:07 h Schwierigkeitsgrad: mittel
 Tourenart: Rundweg Aufstieg: 275 m Abstieg: 274 m

Länge: 7,6 km Dauer: 2:19 h Schwierigkeitsgrad: mittel
 Tourenart: Rundweg Aufstieg: 229 m Abstieg: 231 m

CAMPINGPLATZ SCHULD

Anni & Hans-Willi Bläser



53520 Schuld/Ahr
Telefon und Fax:
02695 / 1534
Privat:
02695 / 1373



▪ Lebensmittel ▪ Getränke aller Art ▪ Propangas



5

RUNDWEG

Schuld › Kottenborner Kreuz › Schuld



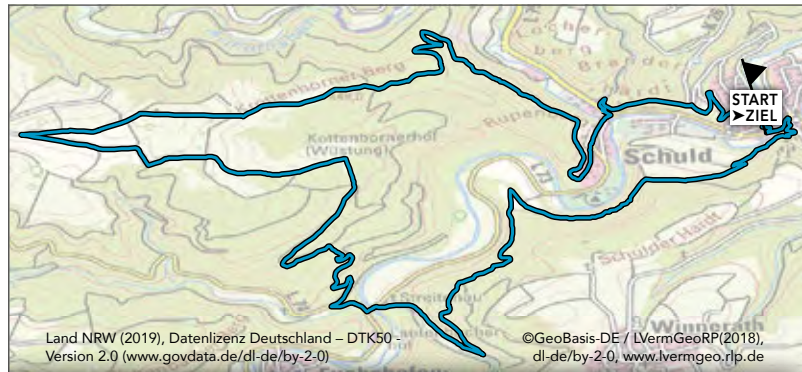
Der Rundwanderweg Nr. 5 ist eine anspruchsvolle Ganztagestour, die Sie mit atemberaubenden Aussichten belohnt. Ein Highlight der Wanderung ist die Kottenborner Kapelle, die zu einer Rast einlädt. Ab dem Laufenbacher Hof laufen Sie bis nach Schuld auf dem Prädikatswanderweg AhrSteig.

Anya Grill Pizzeria

anrufen ... bestellen ... abholen
Telefon 02695 931 2322

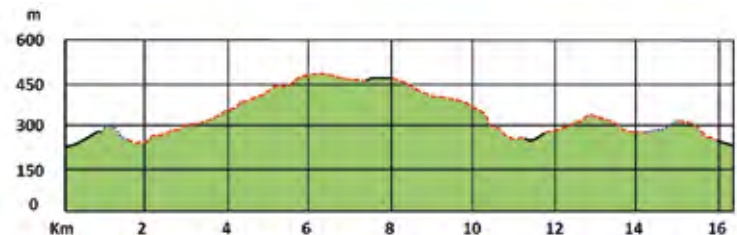


Hauptstraße 23
53520 Schuld



Land NRW (2019), Datenlizenz Deutschland – DTK50 – Version 2.0 (www.govdata.de/dl-de/by-2-0)

©GeoBasis-DE / LVermGeoRP (2018), dl-de/by-2-0, www.lvermgeo.rlp.de



Länge: 16,3 km Dauer: 6:37 h Schwierigkeitsgrad: mittel
Tourenart: Rundweg Aufstieg: 488 m Abstieg: 488 m



6

RUNDWEG

Schuld › Winnerath › Insul › Schuld



7


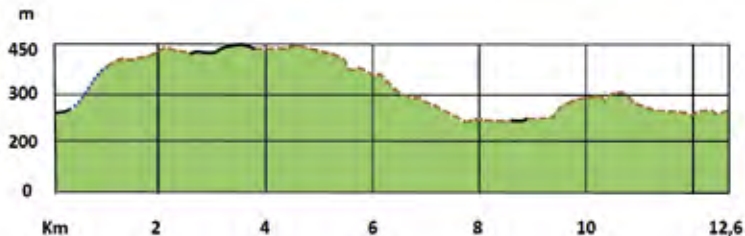
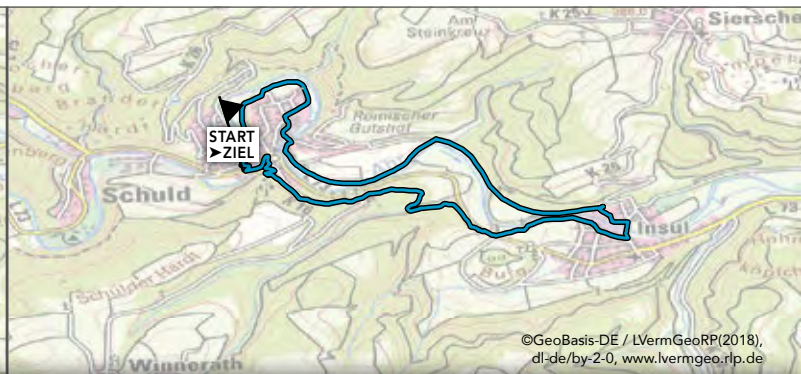
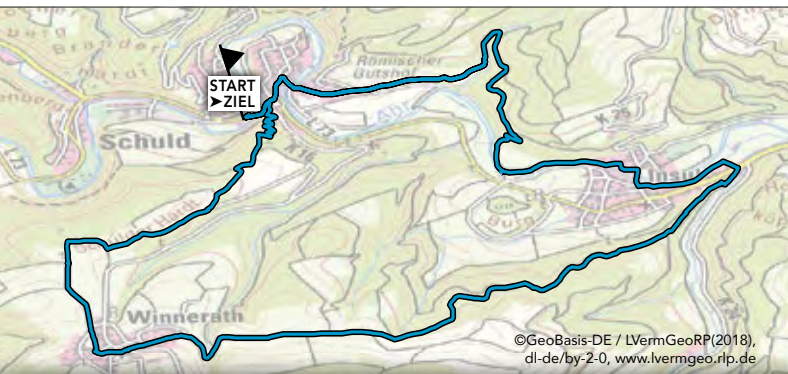
RUNDWEG

Schuld › Insul › Schuld



Der Rundwanderweg Nr. 6 verbindet die Orte Schuld, Winnerath und Insul. Der Anstieg nach Winnerath belohnt Sie mit fantastischen Blicken über die Eifelhöhen und bis weit ins Siebengebirge. In Insul lohnt sich ein Abstecher zur Hahnensteiner Mühle, bevor es entlang der Ahr zurück nach Schuld geht.

Der Rundwanderweg Nr. 7 führt zur berühmten Pilgerstätte, der Schornkapelle. Von dort geht es weiter an der Freilichtbühne vorbei zum Nachbarort Insul. Kurz vor Insul treffen Sie auf das Prümer Tor. Ein imposantes Felsgebilde mit einer interessanten Geschichte. Am Goldloch, einem Grubenfeld mit drei stillgelegten Stollen, wandern Sie gemütlich zurück nach Schuld.



Länge: 14,1 km Dauer: 4:21 h Schwierigkeitsgrad: mittel
 Tourenart: Rundweg Aufstieg: 365 m Abstieg: 315 m

Länge: 7,0 km Dauer: 2:00 h Schwierigkeitsgrad: leicht
 Tourenart: Rundweg Aufstieg: 112 m Abstieg: 111 m

Frischemarkt
THIESEN
Partyservice

Hauptstraße 25
53520 Schuld

Tel. 02695 / 93 16 93
Fax 02695 / 93 16 92
Mobil 0171 / 474 05 67



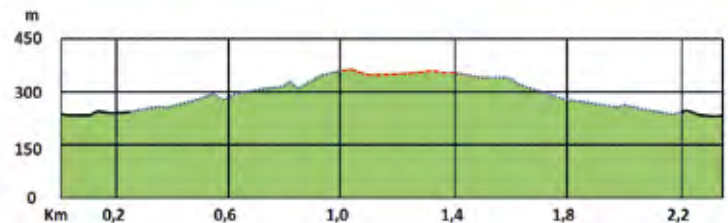
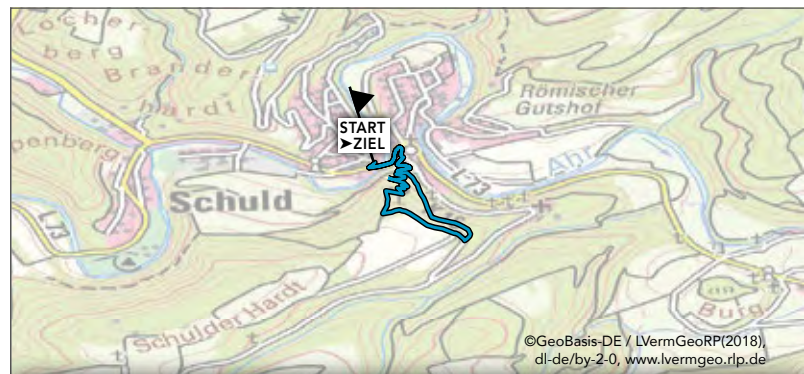
8

RUNDWEG

...zu den Türmchen



Der Rundwanderweg Nr. 8 verbindet die drei Schulder „Türmchen“. Diese drei Türmchen zeigen Ihnen Schuld aus ganz unterschiedlichen Perspektiven und laden zu einer Rast ein. Durch seine steilen An- und Abstiege ist der Weg sehr anspruchsvoll.



Länge: 2,3 km Dauer: 0:54 h Schwierigkeitsgrad: mittel
Tourenart: Rundweg Aufstieg: 132 m Abstieg: 132 m



9

RUNDWEG

Kleiner Rundweg durch Schuld



10


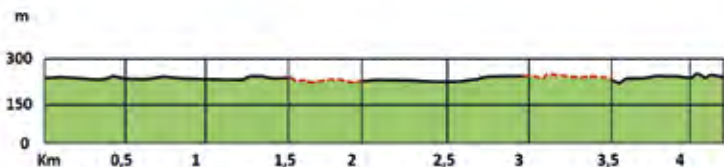
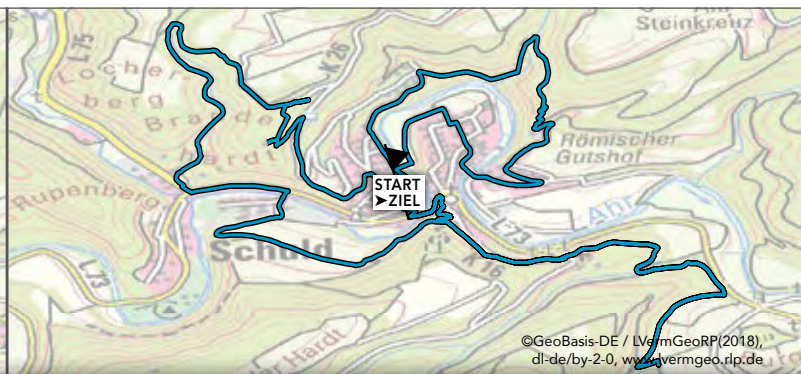
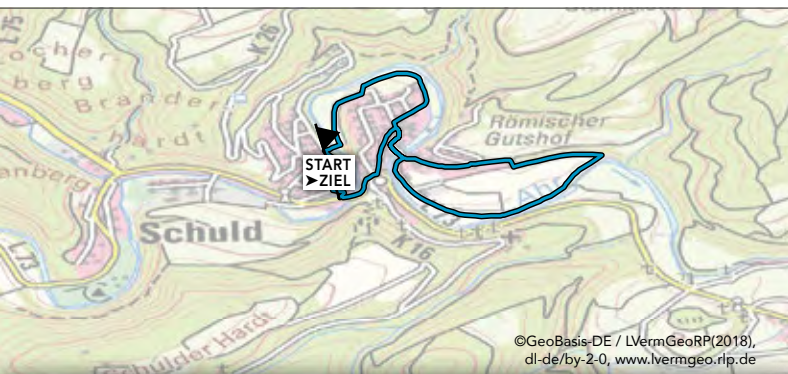
GEOFAD

Schuld



Der Rundwanderweg Nr. 9 ist ein barrierefreier Weg durch und um Schuld mit vielen Sitz- und Rastmöglichkeiten. Unterwegs können Sie die Füße in der Ahr baden und an der „Stefans-Eiche“ eine Rast einlegen. Der kleine Rundweg ist ideal für Familien und die kleine Abendrunde zum Entspannen.

Der Geopfad in Schuld – eine geologische und landschaftliche Zeitreise rund um Schuld. An elf Standorten erwarten Sie interessante Schautafeln zu erdgeschichtlichen Phänomenen in der Region. Das Besondere an den Schautafeln sind die Erläuterungen für Kinder, die den Geopfad zum spannenden Familienereignis machen.



Länge: 4,2 km Dauer: 1:08 h Schwierigkeitsgrad: leicht
Tourenart: Rundweg Aufstieg: 38 m Abstieg: 35 m

Länge: 15,2 km Dauer: 4:53 h Schwierigkeitsgrad: mittel
Tourenart: Themenweg Aufstieg: 525 m Abstieg: 525 m

WIR HEIßEN EUCH ♥ -WILLKOMMEN BEI UNS EINZUKEHREN!

★★★
LANDGASTHAUS/CAFÉ
Keuler
ORTSMITTE
02695/224
mit Spielplatz & Gartenterrasse

Burgertischbuffet

Jeden 1. Freitag
im Monat

Mo-Di ab 17:00 Uhr (im Winter zu)
Do 11:30-14:30 & ab 17:00 Uhr
Fr-So ganztägig geöffnet
Bei Anfragen & Hausgästen
variiieren die Öffnungszeiten

Feierabendschnitzel

Jeden Donnerstag




Erverts

Landhotel • Restaurant

Am AhrSteig gelegen: Biergarten!
Regionaler Genuss! Entspannung!

Music in the Garden: Jeden Do.
ab 19 Uhr im Juni, Juli und August



53520 Insul / Ahr • Telefon: 0 26 95 / 3 80 • www.hotel-ewerts.de

LIEBE GÄSTE UND WANDERFREUNDE,

kennen Sie unsere Freilichtbühne mit den Theateraufführungen jedes Jahr im Sommer oder unser „open Air“-Dorffest „AhrFelsenInFlammen“ und das tolle Oktoberfest in Insul? Das und vieles mehr finden Sie auf unserer Homepage www.schuld-ahr.de.

...und jetzt...machen Sie sich „einfach auf den Weg“ und vertrauen der lückenlosen Beschilderung – Sie kommen garantiert wieder an der Stelle an, wo Sie die Rundwanderung begonnen haben! Die Wege sind nur in eine Richtung ausgewiesen, um die Orientierung zu erleichtern.

Wir danken Allen, die uns bei der Erstellung dieser Wanderbroschüre unterstützt haben. Die gastronomischen Betriebe stehen Ihnen mit ihrem vielfältigen Angebot gerne zur Verfügung. Wir empfehlen, die jeweiligen Öffnungszeiten rechtzeitig zu erfragen. Und nun, „viel Spaß beim Wandern“ und einen schönen Aufenthalt...



WIR FREUEN UNS AUF SIE!!!

Anregungen und Kritik nehmen wir gerne entgegen
- empfehlen Sie uns weiter, wenn es Ihnen gefallen hat.

Bildquellen:

Sebastian Schulte, Ahraltourismus e.V., Dominik Ketz, Gerd Spitzflay

Layout & Druck:

Medienhaus Herbrand & Friedrich GmbH, 53518 Adenau

MARTINSHÜTTE
wanderfreunde.schuld@gmx.de



Vermietung:
Jürgen Hecken
Auf dem Stausten 23
53520 Schuld
0151 681 24 808



Entdecken Sie die Vielfalt der Region!

Willkommen

IM ADENAUER LAND



- Interessante, gut beschilderte **THEMENWANDERWEGE**, **AHRSTEIG** und **EIFELLEITER** laden zum Entdecken ein
- **RADARENA AM RING** für Mountainbiker und Rennradfahrer – Spaß und Action auf zwei Rädern
- **AHR-RADWEG** und **VULKAN-RAD-ROUTE EIFEL** verbinden Rhein und Mosel
- Herzliche Gastfreundschaft in **HOTELLERIE** und **GASTRONOMIE**
- Weltberühmte Rennstrecke **NÜRBURGRING** mit vielfältigen Veranstaltungen und Attraktionen
- **HOHE ACHT** (747 m) – Atemberaubender Rundumblick auf dem höchsten Berg der Eifel
- Die 1000-jährige **STADT ADENAU** mit malerischen Fachwerkhäusern lädt zum Bummeln und Verweilen ein

TOURIST-INFORMATION HOCH EIFEL-NÜRBURGRING

Kirchstraße 15 – 19, 53518 Adenau

Telefon: 0 26 91 / 305 - 122, Telefax: 0 26 91 / 305 - 196

tourismus@adenau.de, www.hocheifel-nuerburgring.de