

TOP Wanderweg Trierweiler-Fusenich "Eine Spur natürlicher" Nr. 5

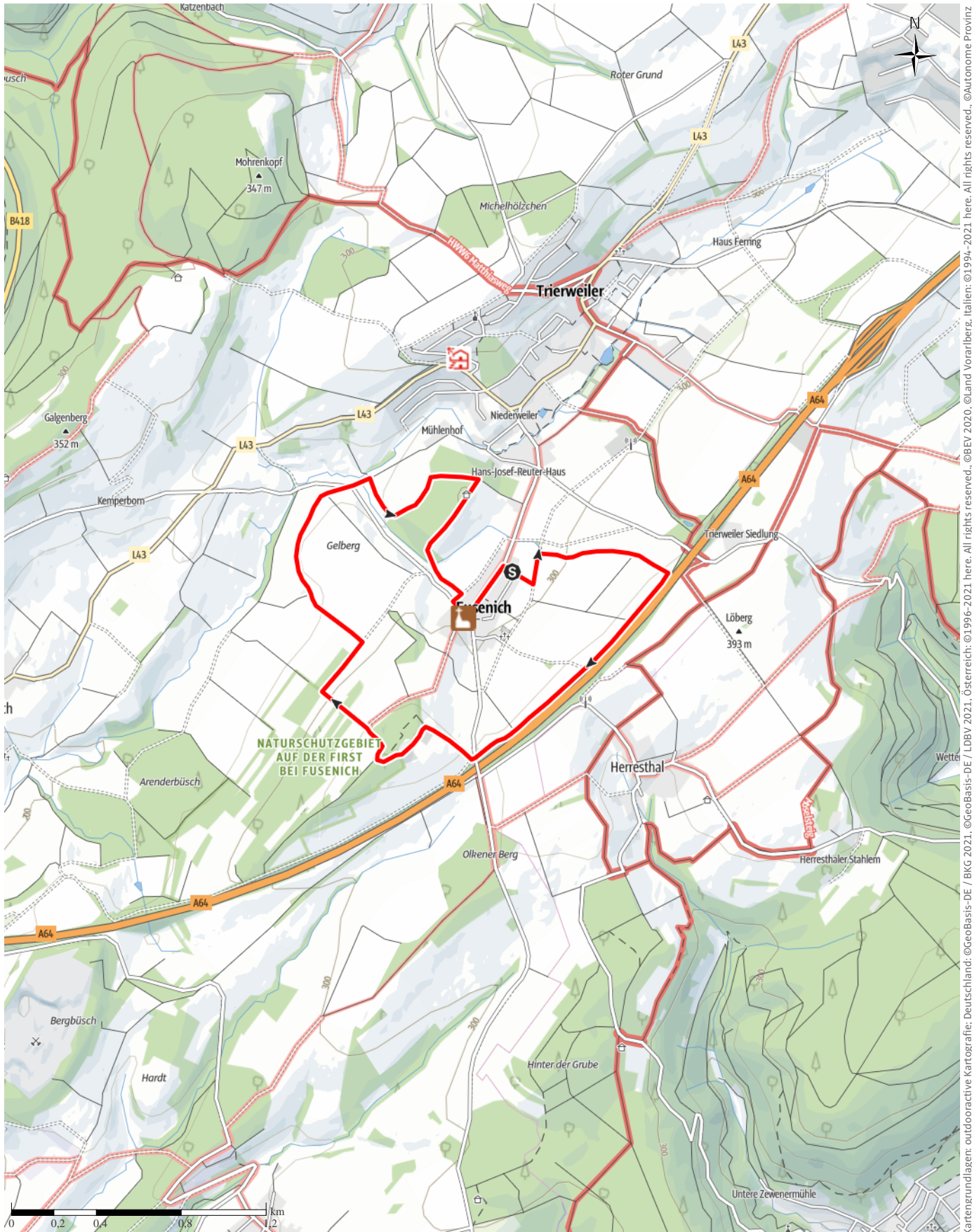
↔ 6,6 km

🕒 2:00 h

▲ 155 m

▼ 155 m

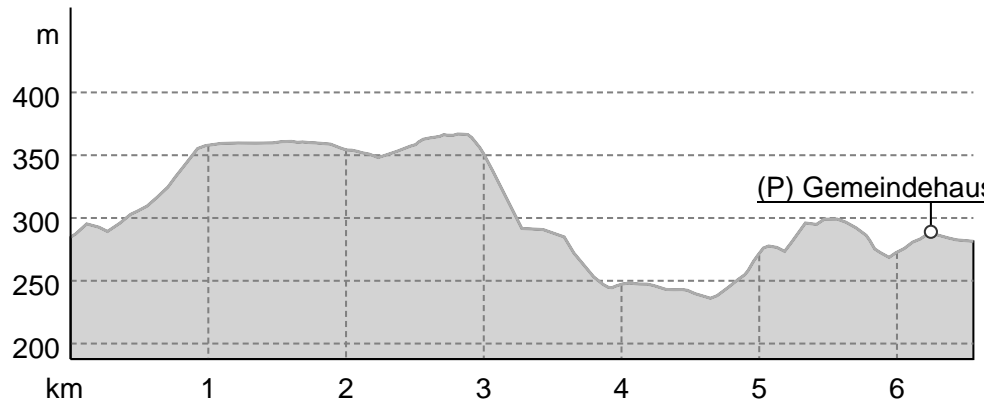
Schwierigkeit mittel



Kartengrundlagen: outdooractive Kartografie; Deutschland: ©GeoBasis-DE / BKG 2021, ©GeoBasis-DE / LDBV 2021, Österreich: ©1996-2021 here, All rights reserved, ©BBE 2020, ©Land Vorarlberg, Italien: ©1994-2021 here, All rights reserved, ©Autonome Provinz Bozen – Südtirol – Abteilung Natur, Landschaft und Raumentwicklung, © Cartago S.R.L. Kartengrundlagen: outdooractive Kartografie; ©OpenStreetMap (www.openstreetmap.org)

TOP Wanderweg Trierweiler Fusenich "Eine Spur ...

Höhenprofil



Tourdaten

Wanderung

Strecke	↔	6,6 km
Dauer	🕒	2:00 h
Aufstieg	⬆️	155 m
Abstieg	⬇️	155 m

Schwierigkeit **mittel**

Kondition **●●●●●●**

Technik **●●●●●●**

Höhenlage

367 m

236 m

Beste Jahreszeit

JAN	FEB	MÄR
APR	MAI	JUN
JUL	AUG	SEP
OKT	NOV	DEZ

Bewertungen

Autoren **●●●●●●**

Erlebnis **●●●●●●**

Landschaft **●●●●●●**

Weitere Tourdaten

Eigenschaften

hundefreundlich	aussichtsreich
geologische Highlights	faunistische Highlights
botanische Highlights	

Auszeichnungen

- 🔄 Rundtour
- 🍴 Einkehrmöglichkeit



Quelle
Deutsch-Luxemburgische Tourist-Information / Ferienregion Trier-Land

Moselstraße 1
 54308 Langsur-Wasserbilligerbrück
 Telefon +49 06501 602666
 Fax
 info@lux-trier.info
 http://www.lux-trier.info



Mareike Brinkmann

Aktualisierung: 12.10.2021

Wunderschöne Aussichten über weite Wieselandschaften prägen diesen Weg ausgehend von dem Ortsteil Fusenich der Gemeinde Trierweiler. Genießen Sie eine Wanderung entlang des Höhenzuges der Ortsgemeinde Trierweiler mit dem Aussichtspunkt "auf der First" Diese Rundtour startet in dem Ortsteil Fusenich am Gemeindehaus.

Für diese leichte 6,5km Wanderung brauchen Sie ungefähr 1,5 Stunden.

Der Wegweiser ist ein grünes Bäumchen mit der

TOP Wanderweg Trierweiler Fusenich "Eine Spur ...

Nummer 5.

Autorentipp*Genießen Sie die Aussicht "Auf der First"***Ausrüstung**

Festes Schuhwerk.

Informationsmaterial**Literatur**

Pocket Guide erhältlich in der Deutsch-Luxemburgischen Tourist-Information

Weitere Infos und Links<https://www.lux-trier.info/a-rundwanderweg-trierweiler-fusenich>**Wegbeschreibung****Start der Tour**

Gemeindehaus Fusenich

Koordinaten:

DD: 49.750908, 6.554178

GMS: 49°45'03.3"N 6°33'15.0"E

UTM: 32U 323819 5513807

w3w: ///neonblau.erarbeitete.schiene

Ende der Tour

Gemeindehaus Fusenich

Wegbeschreibung

Die Rundtour startet am Gemeindehaus Fusenich. Von dort geht es durch den beschaulichen Ort Richtung Trierweiler. Der Weg führt hinauf durch ein ruhiges Wohngebiet Richtung Autobahn. Entlang des Höhenzugs, mit Blick über weite Wiesenlandschaften geht es zum Aussichtspunkt „auf der First“.

Wenig später führt die Strecke hinab zur Gelbach. Durch ein abenteuerliches und naturbelassenes Waldstück geht es zurück zum Ausgangspunkt.

6,5 km

Dauer: ca. 1,5 Stunden

Schwierigkeitsgrad: leicht

Wanderwege Trier-Land: Nr. 5

Weglogo**Anreise****Öffentliche Verkehrsmittel**Informationen mit dem Bus finden Sie unter <https://www.vrt-info.de/>Informationen mit der Bahn finden Sie unter <https://www.bahn.de/p/view/index.shtml>**Anfahrt**

Fahren Sie über die Autobahn 64 bis zur Ausfahrt Trier. Fahren Sie von dort Richtung Bitburg (B51), nach ca. 2 km nehmen Sie die Ausfahrt Richtung Mesenich/Trierweiler (L43). Sie fahren durch den Ort Trierweiler auf der L43 und kommen dann in den Ort Fusenich. Sie folgen der Igeler Straße bis zum Gemeindehaus. Hier startet Ihre Wandertour.


Parken

Am Fusenicher Gemeindehaus

Interessante Punkte Ferienwohnung**1** Ferienwohnung am Schneidersberg

Schneidersberg 6

54311 Trierweiler

 (0049) 651 84640info@urlaub-bei-kroegers.de<http://www.urlaub-bei-kroegers.de>

Quelle: Eifel Tourismus GmbH

 Kirche**2** KircheQuelle:  Outdooractive Redaktion