

TOP Bitburger LandGänge - "Heldentour"- Rundweg rund um Meckel

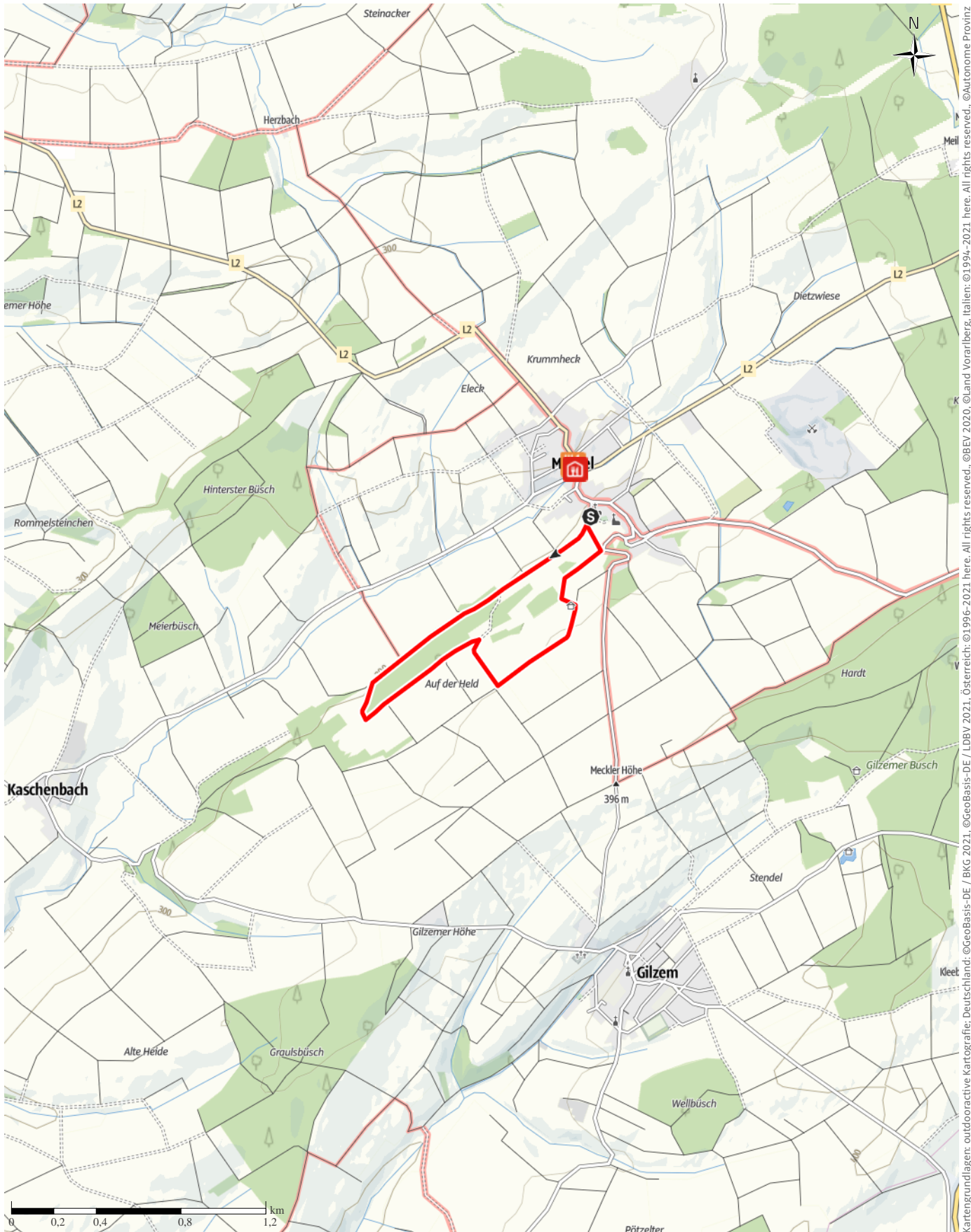
↔ 3,6 km

🕒 0:55 h

▲ 55 m

▼ 55 m

Schwierigkeit leicht



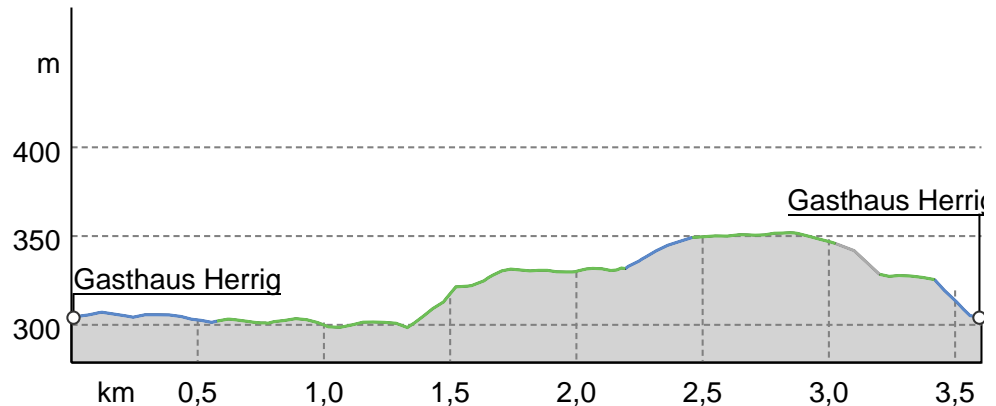
Kartengrundlagen: outdooractive Kartografie; Deutschland: ©GeoBasis-DE / BKG 2021, ©GeoBasis-DE / LDBV 2021, Österreich: ©1996-2021 here. All rights reserved. ©BBEV 2020, ©Land Vorarlberg, Italien: ©1994-2021 here. All rights reserved. ©Autonome Provinz Bozen – Südtirol – Abteilung Natur, Landschaft und Raumentwicklung, © Cartago S.R.L. Kartengrundlagen: outdooractive Kartografie; ©OpenStreetMap (www.openstreetmap.org)

TOP Bitburger LandGänge "Heldentour" Rundweg rund ...

Wegarten

— Schotterweg	1 km
— Naturweg	2,4 km
— Unbekannt	0,2 km

Höhenprofil



Tourdaten

Wanderung

Strecke ↔ 3,6 km

Dauer 🕒 0:55 h

Aufstieg ⬆️ 55 m

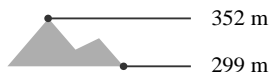
Abstieg ⬇️ 55 m

Schwierigkeit leicht

Kondition ●●●●●●

Technik ●●●●●●

Höhenlage



Beste Jahreszeit

JAN | FEB | MÄR
 APR | MAI | JUN
 JUL | AUG | SEP
 OKT | NOV | DEZ

Bewertungen

Autoren

Erlebnis ●●●●●●

Landschaft ●●●●●●

Weitere Tourdaten

Auszeichnungen

🔄 Rundtour

🍴 Einkehrmöglichkeit



Steffi Wagner / Tourist-
Information Bitburger
Land

Aktualisierung: 18.03.2022



EIFEL

Quelle
Eifel Tourismus GmbH

Kalvarienbergstraße 1
54595 Prüm

Telefon +49 6551 9656-0

Fax +49 6551 9656-96

info@eifel.info

https://www.eifel.info

Die "Heldentour" führt durch den schönen Ort Meckel. Der Ort liegt in eine Talmulde und gewann 1991 un Wettbewerb "Unser Dorf soll schöner werden" eine Goldplakette.

Der Rundweg "Heldentour" beginnt bei der "Pfarrkirche Sankt Bartholomäus". Über befestigte Wald- und Wiesenwege wandern wir rund um die Gemarkung „Auf der Held“, Namensträger dieser Route. Schöne Ausblicke über die Streuobstwiesen und das Nüßbach-Tal werden hier geboten. An einigen Stellen sehen Sie bei klarer Sicht bis zur Bierstadt Bitburg. Nehmen Sie sich Zeit im Frühling den Bäume beim Aufblühen zu erleben und im Herbst den Duft des reifen Obst zu riechen.

Highlights am Weg:

- Pfarrkirche Sankt Bartholomäus
- Nüßbach-Tal
- alte Bauernhäuser
- Streuobstwiese

TOP Bitburger LandGänge "Heldentour" Rundweg rund ...**Autorentipp**

Einkehr und Übernachtungsmöglichkeit im Gasthaus Herrig in Meckel. Ein familiengeführtes Gasthaus und Gastgeber der Regionalmarke Eifel. Hier können Sie sich mit regionalen Gerichten verwöhnen lassen.

Sicherheitshinweise

Bitte verlassen Sie die markierten Wege nicht

Bitte halten Sie die Natur sauber

Ausrüstung

Festes Schuhwerk

angemessene Kleidung

ggf. Verpflegung für ein Picknick unterwegs

Informationsmaterial**Literatur**

Pocketguide zu den Bitburger LandGängen erhältlich in der Tourist-Information Bitburger Land oder auf

<https://www.eifel-direkt.de/bitburgerlandgaenge>

Weitere Infos und Links

Tourist-Information Bitburger Land

Bitburg / Speicher / Kyllburg

Römermauer 6

D-54634 Bitburg

Tel.: +49 (0) 6561 - 94340

Fax: +49 (0) 6561 - 943420

info@eifel-direkt.de

www.eifel-direkt.de

www.eifel-360.de

Wegbeschreibung**Start der Tour**

Pfarrkirche Sankt Bartholomäus, Kirchstraße 1, 54636 Meckel

Koordinaten:

DD: 49.888214, 6.516575

GMS: 49°53'17.6"N 6°30'59.7"E

UTM: 32U 321617 5529159

w3w: ///versenkten.beeinflussen.besser

Ende der Tour

Pfarrkirche Sankt Bartholomäus, Kirchstraße 1, 54636 Meckel

Wegbeschreibung

Der Rundweg führt über befestigte Wald- und Wiesenwege. Von der Pfarrkirche Sankt Bartholomäus halten wir uns links und folgen dem Wirtschaftsweg geradeaus. Der Weg führt ein gutes Stück geradeaus am Waldrand vorbei. Wir folgen der Beschilderung nach links immer weiter am Waldrand und an der Gemarkung „Auf der Held“ vorbei. An der Gabelung folgen wir dem Wirtschaftsweg weiter rechts, bis uns die Beschilderung wieder links zurück nach Meckel führt. Auf den letzten Metern säumen sich entlang des Wirtschaftsweg einige Streuobstwiesen. Wir gelangen wieder auf die Kirchstraße zum Ausgangspunkt zurück.

Anreise**Öffentliche Verkehrsmittel**

Die Anreise mit dem Auto wird empfohlen

Anreise mit dem Bus: www.vrt-info.de

Anfahrt

Meckel liegt zwischen Bitburg und Trier ist über die B51 zu erreichen. Abfahrt hinter der Meilbrück der L2 folgen.

Parken

Oberhalb der Pfarrkirche Sankt Bartholomäus gibt es Parkmöglichkeiten