

TOP Wanderweg Möhn-Träg "Eine Spur geheimnisvoller" Nr. 11

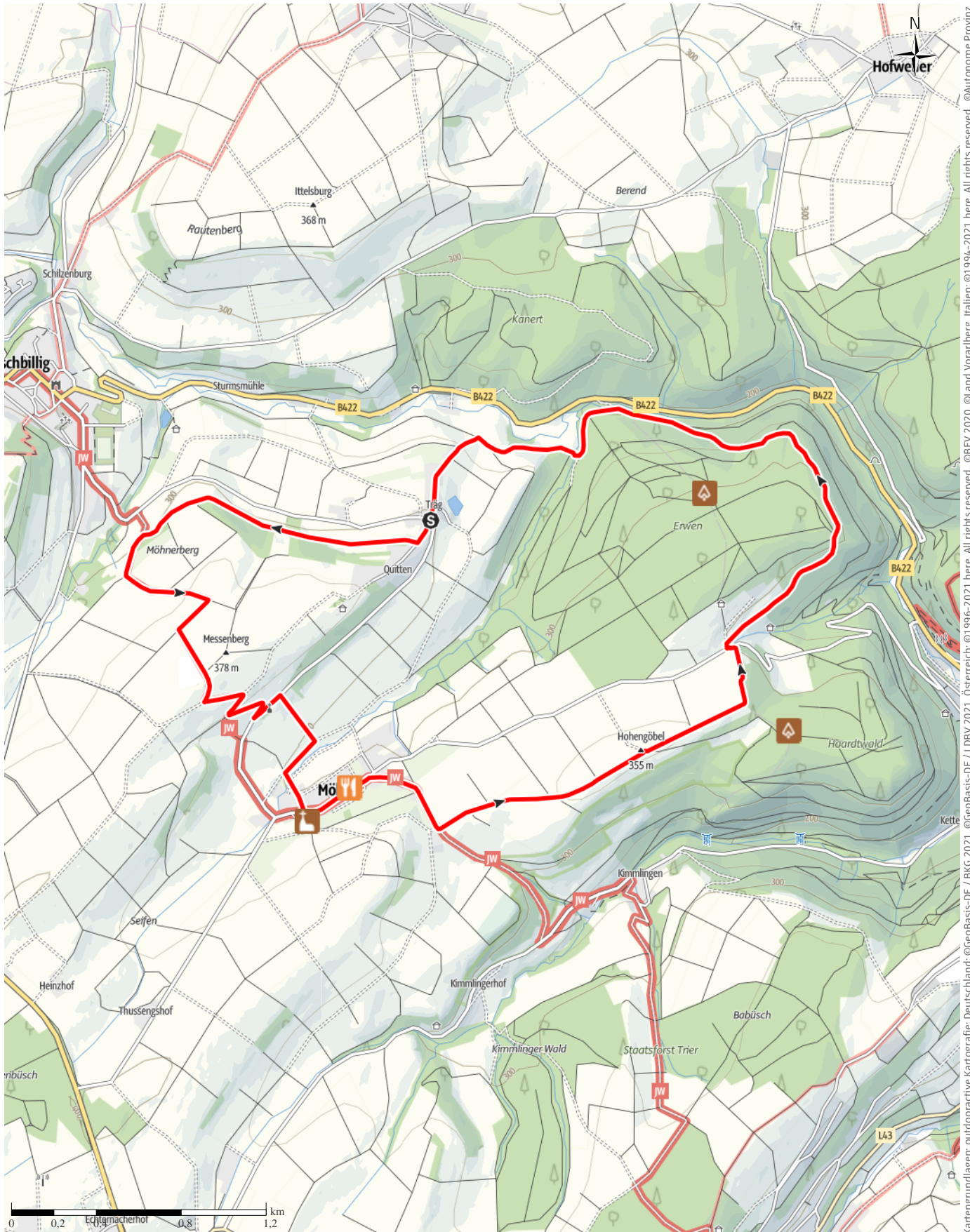
↔ 10,6 km

🕒 3:00 h

▲ 249 m

▼ 249 m

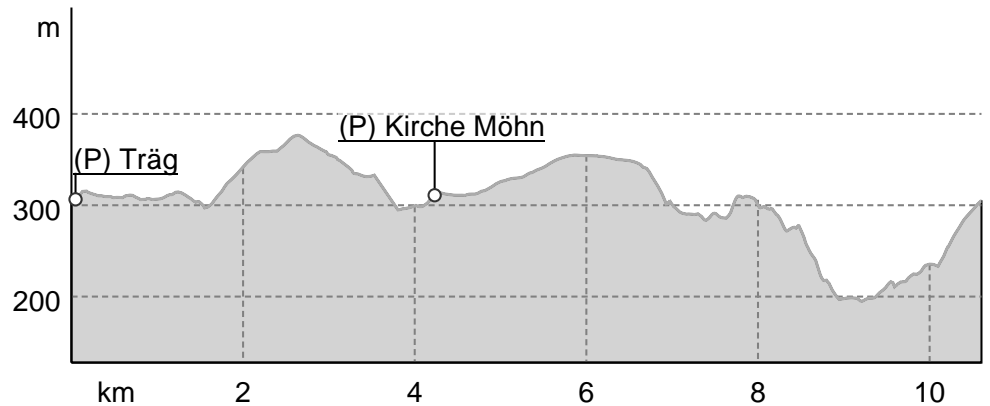
Schwierigkeit mittel



Kartengrundlagen: outdooractive Kartografie; Deutschland: ©GeoBasis-DE / BKG 2021, ©GeoBasis-DE / LDBV 2021, Österreich: ©1996-2021 here. All rights reserved. ©BBEV 2020, ©Land Vorarlberg, Italien: ©1994-2021 here. All rights reserved. ©Autonome Provinz Bozen – Südtirol – Abteilung Natur, Landschaft und Raumentwicklung, ©Cartago S.R.L. Kartengrundlagen: outdooractive Kartografie; ©OpenStreetMap (www.openstreetmap.org)

TOP Wanderweg Möhn Träg "Eine Spur geheimnisvoller" ...

Höhenprofil



Tourdaten

Regionaler Wanderweg

Strecke ↔ 10,6 km

Dauer ⌚ 3:00 h

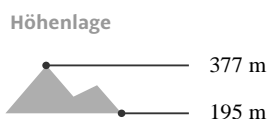
Aufstieg ▲ 249 m

Abstieg ▼ 249 m

Schwierigkeit mittel

Kondition ●●●●●●

Technik ●●●●●●



Beste Jahreszeit

JAN | FEB | MÄR
 APR | MAI | JUN
 JUL | AUG | SEP
 OKT | NOV | DEZ

Bewertungen

Autoren

Erlebnis ●●●●●

Landschaft ●●●●●

Weitere Tourdaten

Eigenschaften

aussichtsreich Fauna
 kinderwagengerecht kulturell / historisch

Flora

Auszeichnungen

- ⦿ Rundtour
- 🍴 Einkehrmöglichkeit
- 👨👩👧👦 familienfreundlich



Mareike Brinkmann

Aktualisierung: 10.12.2021



Quelle

Deutsch-Luxemburgische Tourist-Information / Ferienregion Trier-Land

Moselstraße 1
 54308 Langsur-Wasserbilligerbrück
 Telefon +49 06501 602666
 Fax info@lux-trier.info
 http://www.lux-trier.info

Die abwechslungsreiche Tour führt durch die reiche Natur und zeigt ehemalige Spuren der Römer.

Dieser Rundwanderweg führt Sie ausgehend von dem Welschbilliger Ortsteil Möhn durch schöne Naturlandschaften nach Träg und wieder zurück nach Möhn.

Die mittelschwere Tour beträgt 10,6 km.

Der Weg ist mit der Nummer 11 beschildert.

- Dauer: 10,6 km

TOP Wanderweg Möhn Träg "Eine Spur geheimnisvoller" ...

- Schwierigkeitsgrad: mittel
- Dauer: 3 Stunden
- Wanderweg Trier-Land: Nr. 11

Autorentipp

Die Pfarrkirche St-Luzia besichtigen.

Sicherheitshinweise

Bitte achten Sie auf geeignetes Schuhwerk.

Vorsicht geboten beim Überqueren der Strassen.

Ausrüstung

Festes Schuhwerk

Informationsmaterial

Karte

Wanderkarte Trierer Land

Literatur

Pocketguide 34 Wandern in Trier-Land erhältlich in der Deutsch-Luxemburgischen Tourist-Information

Weitere Infos und Links

<https://www.lux-trier.info/a-wanderweg-welschbillig-moehn-eine-spur-geheimnisvoller>

Wegbeschreibung

Start der Tour

Pfarrkirche St-Luzia Möhn

Koordinaten:

DD: 49.847651, 6.593655
 GMS: 49°50'51.5"N 6°35'37.2"E
 UTM: 32U 327008 5524469
 w3w: ///fühlen.frisiere.balz

Ende der Tour

Pfarrkirche St-Luzia Möhn

Wegbeschreibung

Start und Ziel dieser Rundtour liegt an der Pfarrkirche St-Luzia in Möhn mit ihrem sehenswerten Siebenschläfer-Alter aus dem 16. Jh. Durch den Ort, entlang an typischen Eifelhäusern führt die Route über den berühmten Jakobsweg in Richtung „Messenberg“. Ab der Höhe kommt zur Aussicht Möhn noch die Aussicht auf das historische Welschbillig hinzu. Die Jakobshütte am Weg bietet dem Wanderer Schutz und Rastmöglichkeit. Am Waldrand verdient die besondere Flora und Fauna Aufmerksamkeit. Nach dem Örtchen Träg läuft der Weg durch ein entlegenes und wildromantisches Waldstück.

Sobald der Wald sich teilt, können Blicke auf andere Orte erhascht werden. Auf dem Weg zurück zum Ausgangspunkt, queren Zeitzeugen aus der Vergangenheit den Weg; z.B. Teile der römischen Langmauer.

Anreise

Öffentliche Verkehrsmittel

ab Trier Hbf, umsteigen in die Buslinie 201 (Richtung Bitburg ZOB). Steigen Sie nach ca. 20 Minuten bei der Haltestelle in Welschbillig (Petersplatz) aus.

Hier startet Ihre Wandertour!

Anfahrt

Nehmen Sie von der Autobahn bei Trier die Ausfahrt Richtung Bitburg über die Landesstraße B51. Biegen Sie rechts ab, auf die K21 Richtung Möhn/Kordel. Folgen Sie der K21 bis Sie auf der rechten Seite die Kirche sehen. unterhalb der Kirche befindet sich der Start der Wandertour.

Parken

unterhalb der Pfarrkirche St.-Luzia in Möhn

Interessante Punkte



 Kirche

1 Kirche

Quelle:  Outdooractive Redaktion



 Restaurant

2 Möhn

Quelle: Pilgerwege Deutschland



 Archäologische Stätte

3 Römische Langmauer

Quelle:  Outdooractive Redaktion



 Archäologische Stätte

4 Römische Langmauer

Quelle:  Outdooractive Redaktion