

**TOP** Wanderweg Trierweiler-Udelfangen "Eine Spur höher" Nr. 8

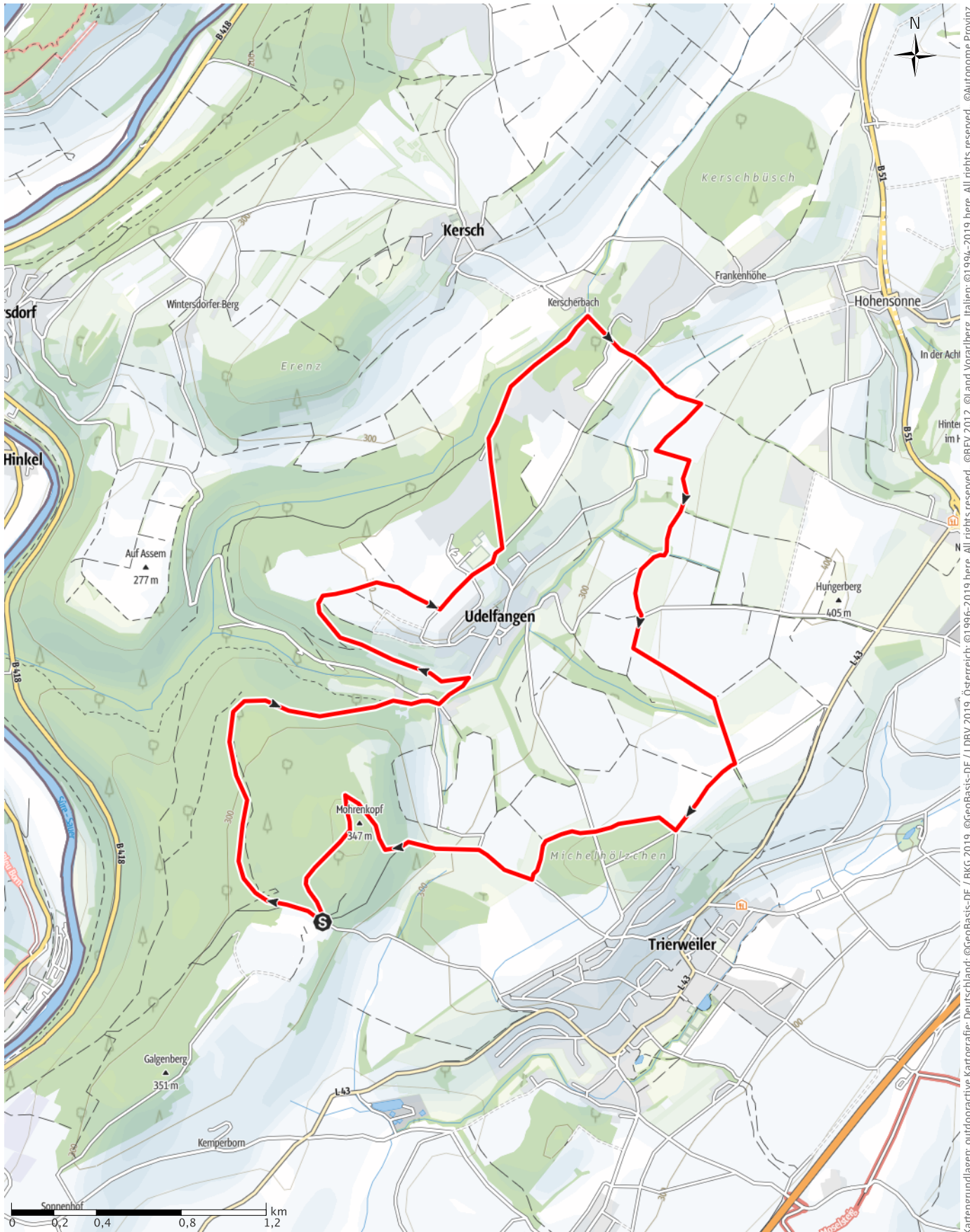
↔ 11,8km

🕒 3:00h

⬆️ 306m

⬆️ 184m

Schwierigkeit mittel



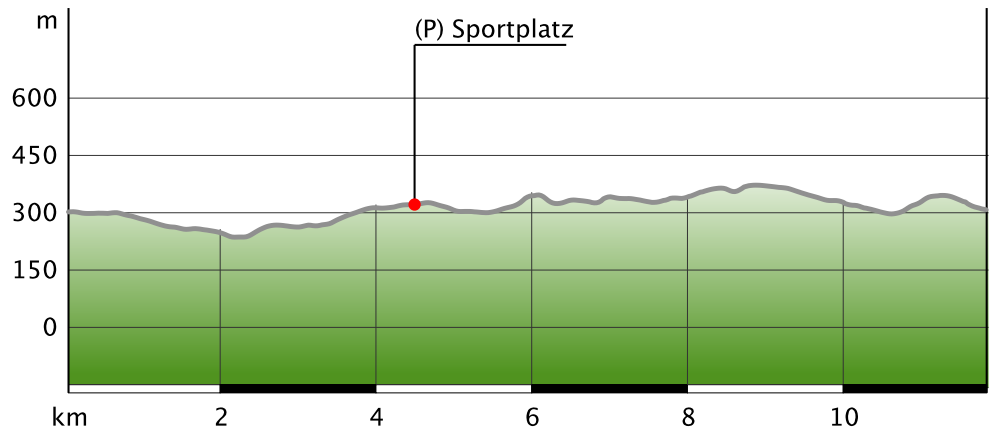
Kartengrundlagen: outdooractive Kartografie; Deutschland: ©GeoBasis-DE / BKG 2019, ©GeoBasis-DE / LDBV 2019, Österreich: ©1996-2019 here, All rights reserved. ©BBEV 2012, ©Land Vorarlberg, Italien: ©1994-2019 here, All rights reserved. ©Autonome Provinz Bozen – Südtirol – Abteilung Natur, Landschaft und Raumentwicklung, ©Cartago S.R.L., Schweiz: ©swisstopo, ©BAFU – Bundesamt für Umwelt Kartengrundlagen: outdooractive Kartografie, OpenStreetMap, ©OpenStreetMap (www.openstreetmap.org) Mitwirkende, CC-BY-SA (www.creativecommons.org)

**TOP** Wanderweg Trierweiler Udelfangen "Eine Spur ..."

**Wegart**

— Länge 11,8km

**Höhenprofil**



**Tourdaten**

**Regionaler Wanderweg**

Strecke ↔ 11,8 km

Dauer ⌚ 3:00 h

Aufstieg ▲ 306 m

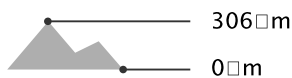
Abstieg ▼ 184 m

Schwierigkeit mittel

Kondition ●●●●●●

Technik ●●●●●●

Höhenlage



**Beste Jahreszeit**

JAN | FEB | MÄR  
 APR | MAI | JUN  
 JUL | AUG | SEP  
 OKT | NOV | DEZ

**Bewertungen**

**Autoren**

Erlebnis ●●●●●

Landschaft ●●●●●

**Weitere Tourdaten**

**Eigenschaften**

aussichtsreich faunistische Highlights

botanische Highlights

**Auszeichnungen**

⦿ Rundtour



Quelle  
**Deutsch-Luxemburgische Tourist-Information / Ferienregion Trier-Land**

Moselstraße 1  
 54308 Langsur-Wasserbilligerbrück  
 Telefon +49 06501 602666  
 Fax +49 06501 605984  
 info@lux-trier.info  
 http://www.lux-trier.info



**Claudia Krütten**

Aktualisierung: 11.03.2019

Diese 11,8 km lange Tour startet ab dem Ortsteil Udelfangen der Gemeinde Trierweiler die Höhen - Belohnt werden Sie mit schönen Ausblicken und einer abwechslungsreichen Landschaft.

Entdecken Sie einige Ortsteile der Gemeinde Trierweiler: Udelfangen und Kersch mit der höchsten Erhebung dem Mohrenkopf. Diese 11,8 km lange Tour besitzt eine mittlere Schwierigkeitsstufe.

Dieser Weg ist Teil des neuen Wanderwegekonzeptes der Verbandsgemeinde Trier-Land und beschildert mit der Nr. 8.

**TOP** Wanderweg Trierweiler Udelfangen "Eine Spur ...

**Autorentipp**

*Die höchstgelegene Erhebung: Mohrenkopf erwandern!*

**Ausrüstung**

Festes Schuhwerk

**Informationsmaterial**

**Literatur**

Pocketguide Trier-Land ( Erscheinung 2019)

**Wegbeschreibung**

**Start der Tour**

Sportplatz Udelfangen

Koordinaten:

Geogr. 49.763676, 6.534930

UTM 32U 322480 5515271

**Ende der Tour**

Sportplatz udelfangen

**Wegbeschreibung**

Start ist am Sportplatz in Udelfangen, von dort geht es Richtung Kersch, am Katzbach entlang, an ehemaligen Steinbrüchen vorbei, durch ein unberührtes Waldstück.

Die Tour passiert die kleine Ortschaft Kerscher Bach. Über Freiflächen, Wiesen und Koppeln führt der Weg Richtung Trierweiler. Die Auf- und Abstiege werden belohnt: Weitblicke, wohin das Auge reicht. Am Michelhölzchen angekommen, liegt in der Ferne der Startpunkt der Wanderung. Über die höchste Erhebung „dem Mohrenkopf“ geht es durch ein ruhiges Waldstück zurück nach Udelfangen.

**Weglogo**



**Anreise**

**Öffentliche Verkehrsmittel**

Von Trier Hbf steigen Sie aus die Buslinie 221 um .

Nach 40Minuten erreichen sie den Ort Udelfangen und steigen Sie an der Haltestelle Mitte aus. Von dort können Sie bis zum Sportplatz gehen und Ihre

Wandertor anfangen.

**Anfahrt**

Fahren Sie über die Autobahn 64 bis zur Ausfahrt Trier. Nehmen Sie von dort ungefähr 2 km lang die B51 in Richtung Bitburg bis Sie die Abfahrt in Richtung der L43 nehmen können. Von dort biegen Sie rechts auf die K7 ab. Diesen Weg folgen Sie bis zur Ortmitte on wo Sie zur Sportpark fahren und parken können. Hier fängt die Udelfanger Wandertour an.

**Parken**

Am Sportplatz in Udelfangen.

**Schutzgebiete (1)** 

**Fauna-Flora-Habitat-Gebiet Sauertal und Seitentäler**

**In diesen Schutzgebieten gelten folgende Regeln:**

- Bitte nicht abseits der Wege gehen.
- Bitte keinen Lärm machen.
- Bitte keine Steine oder Mineralien sammeln.
- Bitte keine Pilze sammeln.
- Bitte keinen Müll liegen lassen.
- Bitte keine Tiere füttern.
- Bitte nur auf den markierten Flächen zelten.
- Bitte kein offenes Feuer machen.
- Bitte keine Pflanzen pflücken.
- Bitte keine Pflanzen und Tiere aussiedeln.

**TOP** Wanderweg Trierweiler Udelfangen "Eine Spur ..."




Foto: Claudia Krütten, Deutsch-Luxemburgische Tourist-Information / Ferienregion Trier-Land



Fernansicht Trierweiler

Foto: Claudia Krütten, Deutsch-Luxemburgische Tourist-Information / Ferienregion Trier-Land



Trierweiler Winter

Foto: Claudia Krütten, Deutsch-Luxemburgische Tourist-Information / Ferienregion Trier-Land



Udelfangen

Foto: WanderKarin, Community



Trierweiler mit Sautal

Foto: WanderKarin, Community

**TOP** Wanderweg Trierweiler Udelfangen "Eine Spur ...



Udelfangen

Foto: WanderKarin, Community



Wald

Foto: Claudia Krütten, Deutsch-Luxemburgische Tourist-Information / Ferienregion Trier-Land



Wald

Foto: Claudia Krütten, Deutsch-Luxemburgische Tourist-Information / Ferienregion Trier-Land



Wald

Foto: Claudia Krütten, Deutsch-Luxemburgische Tourist-Information / Ferienregion Trier-Land



Wald

Foto: Claudia Krütten, Deutsch-Luxemburgische Tourist-Information / Ferienregion Trier-Land

**TOP** Wanderweg Trierweiler Udelfangen "Eine Spur ...



Foto: Claudia Krütten, Deutsch-Luxemburgische Tourist-Information / Ferienregion Trier-Land



Blume

Foto: Charly Schleder, Naturpark Südeifel