

TOP Wanderweg Zemmer "Eine Spur vielfältiger" Nr. 15

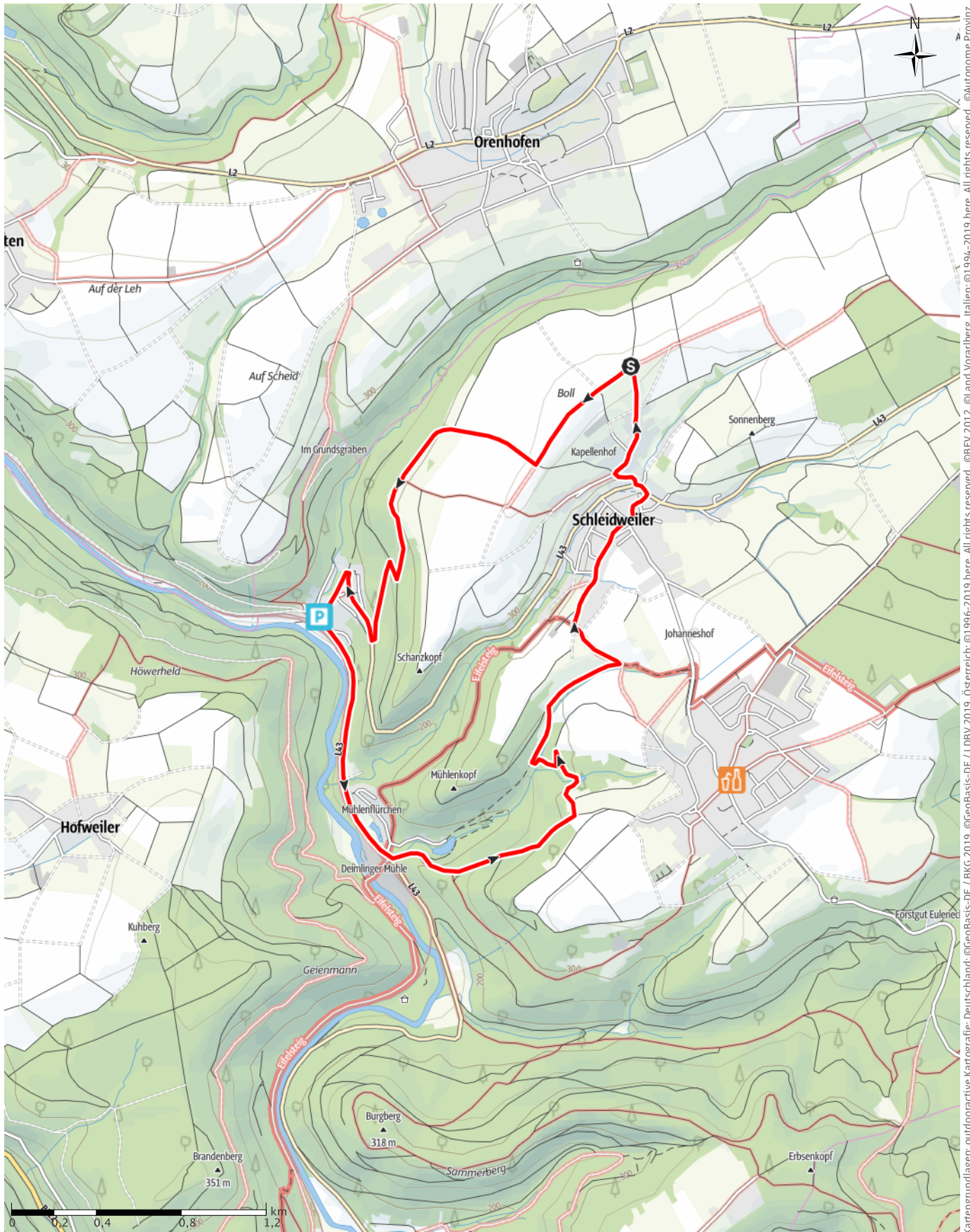
↔ 8,5km

🕒 3:00h

⬆️ 266m

⬆️ 266m

Schwierigkeit schwer



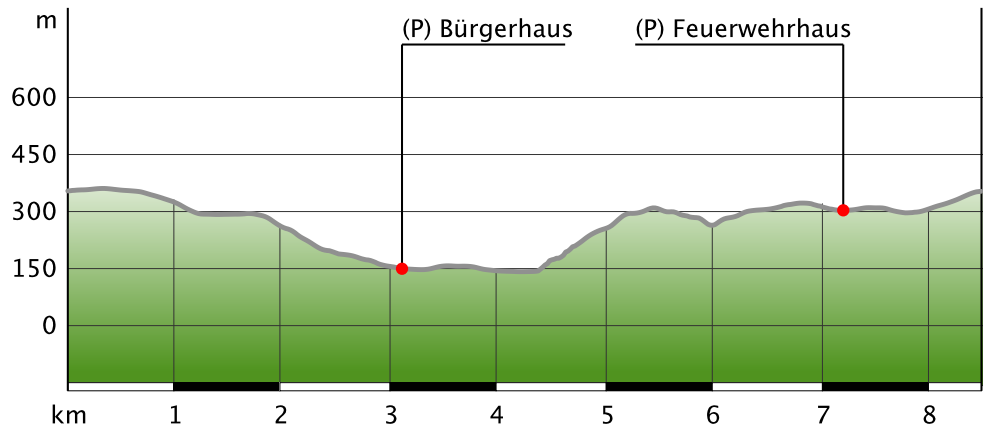
Kartengrundlagen: outdooractive Kartografie; Deutschland: ©GeoBasis-DE / BKG 2019, ©GeoBasis-DE / LDBV 2019, Österreich: ©1996-2019 here. All rights reserved. ©BBEV 2012, ©Land Vorarlberg, Italien: ©1994-2019 here. All rights reserved. ©Autonome Provinz Bozen – Südtirol – Abteilung Natur, Landschaft und Raumentwicklung, © Cartago S.R.L., Schweiz: Geodata ©swisstopo, ©BAFU – Bundesamt für Umwelt Kartengrundlagen: outdooractive Kartografie, OpenStreetMap (www.openstreetmap.org) Mitwirkende, CC-BY-SA (www.creativecommons.org)

TOP Wanderweg Zemmer "Eine Spur vielfältiger" Nr. 15

Wegart

— Länge 8,5km

Höhenprofil



Tourdaten

Regionaler Wanderweg

Strecke ↔ 8,5 km

Dauer ⌚ 3:00 h

Aufstieg ▲ 266 m

Abstieg ▼ 266 m

Schwierigkeit schwer

Kondition ●●●●●●●●

Technik ●●●●●●●●

Höhenlage

363m

147m

Beste Jahreszeit

JAN | FEB | MÄR
 APR | MAI | JUN
 JUL | AUG | SEP
 OKT | NOV | DEZ

Bewertungen

Autoren

Erlebnis ●●●●●●

Landschaft ●●●●●●

Weitere Tourdaten

Eigenschaften

- mit Bahn und Bus erreichbar
- geologische Highlights
- Geheimtipp
- kulturell / historisch
- aussichtsreich
- faunistische Highlights
- kinderwagengerecht
- botanische Highlights

Auszeichnungen

- ⦿ Rundtour
- 🎯 Einkehrmöglichkeit
- 👨👩👧👦 familienfreundlich



Quelle
Deutsch-Luxemburgische Tourist-Information / Ferienregion Trier-Land

Moselstraße 1
 54308 Langsur-Wasserbilligerbrück
 Telefon +49 06501 602666
 Fax +49 06501 605984
 info@lux-trier.info
 http://www.lux-trier.info

Die Eifelgemeinde Zemmer zeigt sich von ihrer Vielfältigen Seite. Sie verbindet die Eifel mit dem Flusstal der Kyll.

Von der Eifelgemeinde Zemmer im Ortsteil Schleidweiler bis zum Ortsteil Daufenbach an der Kyll - Genießen Sie eine vielfältige Landschaft mit unterschiedlichen Reizen! Höhepunkte dieser Tour sind die Sandsteinlandschaften, der Flussverlauf der Kyll sowie die Kreuzwegkapelle in Schleidweiler mit ihrer schönen Fernsicht. Dieser Weg verbindet die Ortsteile Schleidweiler, Daufenbach und Mühlenflürchen.



Claudia Krütten

Aktualisierung: 15.03.2019

TOP Wanderweg Zemmer "Eine Spur vielfältiger" Nr. 15

Natürlich können Sie diese Route mit dem Wanderweg Trier-Land Nr. 14 zu einer umfassenden Wanderung der Ortsgemeinde Zemmer verbinden.

8,5 km

Dauer ca: 3 Stunden

Schwierigkeitsgrad: mittel-schwer

Autorentipp

Wasserfall Daufenbach!

Waschstelle Weimersborn!

Ausrüstung

Festes Schuhwerk

Informationsmaterial

Karte

Wanderkarte Trierer Land und Meulenwald

Literatur

Pocketguide Wandern in Trier Land (Erscheinung 2019)

Weitere Infos und Links

<https://www.lux-trier.info/a-wanderweg-zemmer>

Wegbeschreibung

Start der Tour

Feuerwehrhaus Schleidweiler

Koordinaten:

Geogr. 49.887091, 6.661311

UTM 32U 332008 5528699

Ende der Tour

Feuerwehrhaus Schleidweiler

Wegbeschreibung

Von der Kirche in Schleidweiler durch den Ort in Richtung Kapelle passiert der Weg typische Eifelhäuser. Über Freiflächen verläuft der Weg in der Höhe bevor es dann in den Wald hineingeht. An ehemaligen Sandsteingruben vorbei, führt der naturbelassene Weg durch ein unberührtes Waldstück hinab nach Daufenbach. Der kleine Ort verfügt sogar über einen eigenen Bahnhof. Parallel zur Kyll führt der Weg über den Radweg zum Ortsteil Mühlenflürchen. Nun heißt es tief Luft holen und den Anstieg in Angriff nehmen. Die unberührte Natur mit ehemaligen Steinbrüchen, lässt die Anstrengung verfliegen. Der versteckte Wasserfall

am Ende dieses ruhigen Waldstückes lädt zum Verweilen. Die letzte Etappe führt über den Eifelsteig, an der ehemaligen Waschstelle zurück nach Schleidweiler.

Weglogo



Anreise



Diese Tour ist gut mit Bahn und Bus erreichbar.

Öffentliche Verkehrsmittel

Busanreise ab Trier mit ÖPNV möglich.

<https://www.vrt-info.de/>

Anfahrt

Aus Richtung Trier kommend nehmen Sie die B53, anschließend die L46.

Dann biegen Sie auf die K34 in Richtung Schleidweiler ab.

An der Kirche befindet sich eine Parkmöglichkeit.

Parken

Feuerwehrhaus Schleidweiler oder

Bürgerhaus Daufenbach

Schutzgebiete (1)

Fauna-Flora-Habitat-Gebiet Kyllhänge zwischen Auw und Daufenbach

In diesen Schutzgebieten gelten folgende Regeln:

Bitte nicht abseits der Wege gehen.

Bitte keinen Lärm machen.

Bitte keine Steine oder Mineralien sammeln.

Bitte keine Pilze sammeln.

Bitte keinen Müll liegen lassen.

Bitte keine Tiere füttern.

Bitte nur auf den markierten Flächen zelten.

TOP Wanderweg Zemmer "Eine Spur vielfältiger" Nr. 15

Bitte kein offenes Feuer machen.

Bitte keine Pflanzen pflücken.

Bitte keine Pflanzen und Tiere aussiedeln.

Interessante Punkte (3)




 Restaurant

1 Hotel-Restaurant Denis

Kreuzfelderstrasse 15

54313 Zemmer

 (0049)06580431

ralf.denis@yahoo.de

<http://www.denis-zemmer.de/impressum.htm>

Quelle: Eifel Tourismus GmbH



 Parkplatz

2 (P) Bürgerhaus

Quelle: Deutsch-Luxemburgische Tourist-Information / Ferienregion Trier-Land




 Bar

3 Gasthaus Wolter

Breite Strasse 1

54313 Zemmer-Rodt

 (0049)06580448

<https://www.facebook.com/pages/Gasthaus-Wolter/112732195493324>

Quelle: Eifel Tourismus GmbH

TOP Wanderweg Zemmer "Eine Spur vielfältiger" Nr. 15



Foto: Claudia Krütten, Deutsch-Luxemburgische Tourist-Information / Ferienregion Trier-Land



Foto: Claudia Krütten, Deutsch-Luxemburgische Tourist-Information / Ferienregion Trier-Land



Wanderschuh

Foto: Claudia Krütten, Deutsch-Luxemburgische Tourist-Information / Ferienregion Trier-Land



Kapelle Schleidweiler

Foto: Claudia Krütten, Deutsch-Luxemburgische Tourist-Information / Ferienregion Trier-Land



Aussicht Kapelle Schleidweiler

Foto: Claudia Krütten, Deutsch-Luxemburgische Tourist-Information / Ferienregion Trier-Land

TOP Wanderweg Zemmer "Eine Spur vielfältiger" Nr. 15



Weimersborn

Foto: Claudia Krütten, Deutsch-Luxemburgische Tourist-Information / Ferienregion Trier-Land



Heimatmuseum

Foto: Annegrethe Berg, Deutsch-Luxemburgische Tourist-Information / Ferienregion Trier-Land



Ruhebank

Foto: Claudia Krütten, Deutsch-Luxemburgische Tourist-Information / Ferienregion Trier-Land



Wald

Foto: Claudia Krütten, Deutsch-Luxemburgische Tourist-Information / Ferienregion Trier-Land



Wald

Foto: Claudia Krütten, Deutsch-Luxemburgische Tourist-Information / Ferienregion Trier-Land

TOP Wanderweg Zemmer "Eine Spur vielfältiger" Nr. 15



Zemmer

Foto: Claudia Krütten, Deutsch-Luxemburgische Tourist-Information / Ferienregion Trier-Land



Zemmer

Foto: Claudia Krütten, Deutsch-Luxemburgische Tourist-Information / Ferienregion Trier-Land



Foto: Claudia Krütten, Deutsch-Luxemburgische Tourist-Information / Ferienregion Trier-Land



Foto: Claudia Krütten, Deutsch-Luxemburgische Tourist-Information / Ferienregion Trier-Land



Foto: Claudia Krütten, Deutsch-Luxemburgische Tourist-Information / Ferienregion Trier-Land