

TOP Bitburger LandGänge - Trimporter Gutland - Rundweg rund um Trimport

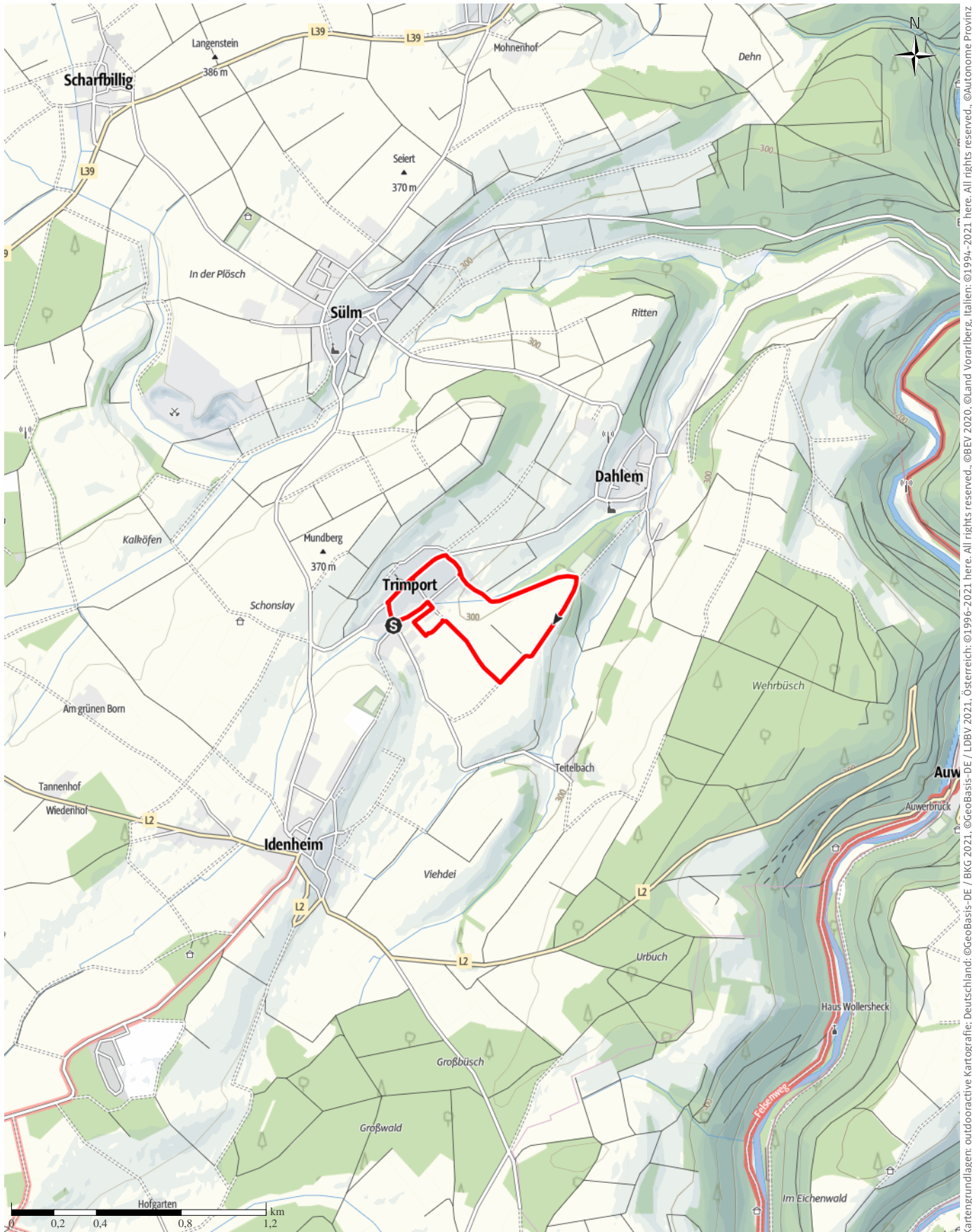
↔ 2,9 km

🕒 0:45 h

▲ 31 m

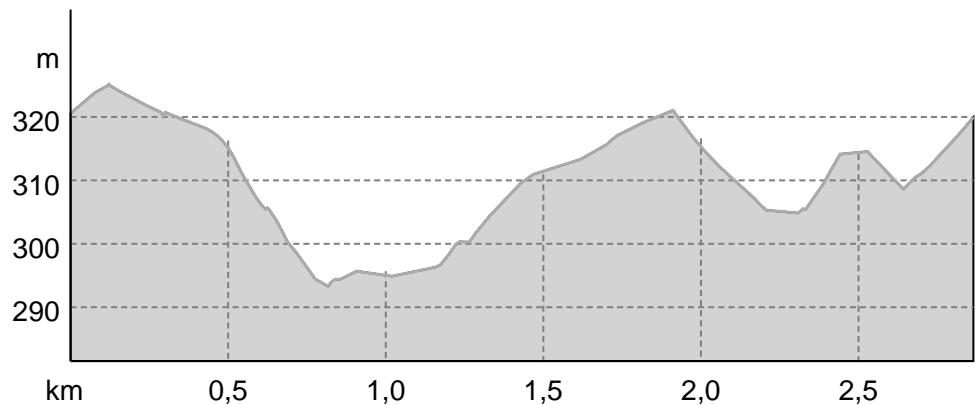
▼ 32 m

Schwierigkeit leicht



Bozen – Südtirol – Abteilung Natur, Landschaft und Raumentwicklung, © Cartago S.R.L. Kartengrundlagen: outdooractive Kartografie; ©OpenStreetMap (www.openstreetmap.org) Kartengrundlagen: outdooractive Kartografie; Deutschland: ©GeoBasis-DE / BKG 2021, ©GeoBasis-DE / LDBV 2021, Österreich: ©1996-2021 here, All rights reserved. ©BBEV 2020, ©Land Vorarlberg, Italien: ©1994-2021 here, All rights reserved. ©Autonome Provinz

Höhenprofil



Tourdaten

Wanderung

Strecke ↔ 2,9 km

Dauer 🕒 0:45 h

Aufstieg ▲ 31 m

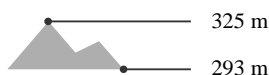
Abstieg ▼ 32 m

Schwierigkeit leicht

Kondition ●●●●●●

Technik ●●●●●●

Höhenlage



Beste Jahreszeit

JAN | FEB | MÄR
 APR | MAI | JUN
 JUL | AUG | SEP
 OKT | NOV | DEZ

Bewertungen

Autoren

Erlebnis ●●●●●●

Landschaft ●●●●●●

Weitere Tourdaten

Eigenschaften

hundefreundlich

Auszeichnungen

🔄 Rundtour

👨👩👦 familienfreundlich



Steffi Wagner / Tourist-Information Bitburger Land

Aktualisierung: 18.03.2022



EIFEL

Quelle
Eifel Tourismus GmbHKalvarienbergstraße 1
54595 Prüm

Telefon +49 6551 9656-0

Fax +49 6551 9656-96

info@eifel.info

<https://www.eifel.info>

Das Trimporter Gutland lädt zu einem sonntags

Spaziergang ein. Freuen Sie sich auf herrliche

Ausblicke über das Trimporter Gutland.

Dieser kleiner Bitburger LandGang Trimporter Gutlandroute bietet eine herrliche Landschaft mit bezaubernden Ausblicke über das Trimporter Gutland.

Als Gutland bezeichnet man eine Landschaft mit mildem Klima und ertragreichen Böden. Daher auch die vielen Obstbäume, die man sieht, wenn man den Blick über die Felder schweifen lässt. Besonders Farbenfroh sind diese Bäume im Frühling, wenn sie anfangen zu blühen.

Wenn Sie genau hinschauen können Sie auch einen Blick auf die Nachbardörfer Dahlem und Idenheim werfen, wo Sie ebenfalls ein Bitburger LandGang erwartet.

Highlights am Weg:

- Kirche St. Katharina

- Ausblicke auf das Trimporter Gutland
- Kinderspielplatz

Autorentipp

Panoramablick über das Bitburger Gutland und auf die Nachbardörfer Dahlem und Idenheim, wo Sie ebenfalls ein Bitburger LandGang erwartet.

Sicherheitshinweise

Bitte verlassen Sie die markierten Wege nicht.

Bitte halten Sie die Natur sauber.

Ausrüstung

Festes Schuhwerk. Kleine Rucksackverpflegung.

Informationsmaterial

Literatur

Pocketguide zu den Bitburger LandGängen erhältlich in der Tourist-Information Bitburger Land oder auf <https://www.eifel-direkt.de/bitburgerlandgaenge>.

Weitere Infos und Links

Tourist-Information Bitburger Land

Bitburg / Speicher / Kyllburg

Römermauer 6

D-54634 Bitburg

Tel.: +49 (0) 6561 - 94340

Fax: +49 (0) 6561 - 943420

info@eifel-direkt.de

www.eifel-direkt.de

www.eifel-360.de

Wegbeschreibung

Start der Tour

Gemeindehaus, Schulstraße, 54636 Trimport

Koordinaten:

DD: 49.908036, 6.576347

GMS: 49°54'28.9"N 6°34'34.8"E

UTM: 32U 325981 5531222

w3w: ///erneuerungen.stein.solcher

Ende der Tour

Gemeindehaus, Schulstraße, 54636 Trimport

Wegbeschreibung

Die Route beginnt beim Gemeindehaus in Trimport von dort biegen wir links in die Teitelbachstr. ab. Dieser folgen wir bis wir rechts in die Mühlenstraße einbiegen.

Am Ende der Mühlenstraße geht es rechts in die Straße "In der Auw" weiter. Nach einigen Metern führt der Weg uns raus aus Trimport am Eulbach vorbei.

Wenn wir die Höhe erreicht haben führt der Weg ein kleines Stück rechts über einen Wiesen- und Feldweg. Hier hat man einen schönen Blick über das Gutland und auf die Nachbardörfer Dahlem und Idenheim. Am Ende des Weges folgen wir rechts der Beschilderung, die ein Stück entlang der K32 uns wieder zurück in den Ort führt. In der Teitelbachstraße wieder angekommen sind wir zurück am Start unserer Wanderung.

Der Weg ist teilweise geteert. Einige Abschnitte führen über Feld- und Wiesenweg.

Anreise

Öffentliche Verkehrsmittel

Die Anreise mit dem Auto wird empfohlen

Anreise mit dem Bus: www.vrt-info.de

Anfahrt

Trimport ist ca. 14 km von Bitburg entfernt und über die B51 gut zu erreichen. Abfahrt hinter der Meilbrück der L2 Richtung Idenheim/Speicher folgen.

Parken

Am Gemeindehaus in Trimport befinden sich kostenfreie Parkplätze.